

ГРАФИЧЕСКОЕ ОПИСАНИЕ
местоположения границ населенных пунктов, территориальных
зон, особо охраняемых природных территорий, зон с особыми
условиями использования территории
(наименование объекта, местоположение границ которого описано (далее - объект))

Раздел 1

Сведения об объекте		
№ п/п	Характеристики объекта	Описание характеристик
1	2	3
1	Местоположение объекта	Новгородская область, Маловишерский район, Сосницы деревня.
2	Площадь объекта ± величина погрешности определения площади ($P \pm \Delta P$)	298 ± 6 м²
3	Иные характеристики объекта	<p>Вид объекта реестра границ: Граница публичного сервитута</p> <p>Кадастровый номер квартала: 53:08:0088901</p> <p>Вид или наименование публичного сервитута по документу: Публичный сервитут объекта электросетевого хозяйства: ВЛИ-0,4 кВ Л- 1 от СТП "Сосницы-2" (ВЛ-10кВ Л-1 ПС Усть-Волма)</p> <p>Орган, принявший решение об установлении публичного сервитута: Администрация Маловишерского муниципального района Новгородской области</p> <p>Земельные участки, в отношении которых испрашивается публичный сервитут: 53:08:0089301:65</p> <p>Цель установления публичного сервитута: Размещение объектов электросетевого хозяйства, тепловых сетей, водопроводных сетей, сетей водоотведения, линий и сооружений связи, линейных объектов системы газоснабжения, нефтепроводов и нефтепродуктопроводов, их неотъемлемых технологических частей, если указанные объекты являются объектами федерального, регионального или местного значения, либо необходимы для организации электро-, газо-, тепло-, водоснабжения населения и водоотведения, подключения (технологического присоединения) к сетям инженерно-технического обеспечения, либо переносятся в связи с изъятием земельных участков, на которых они ранее располагались, для государственных или муниципальных нужд (далее также - инженерные сооружения)</p> <p>Срок публичного сервитута: продолжительность: 49 лет</p> <p>Обладатель публичного сервитута: Юридическое лицо, зарегистрированное в Российской Федерации Публичное акционерное общество "Россети Северо-Запад" (ИНН: 7802312751, ОГРН: 1047855175785, адрес эл. почты: post@rosseti-sz.ru, почтовый адрес: 196247, г. Санкт-Петербург, пл. Конституции, д. 3, литер А, помещ. 16Н).</p>

Раздел 2

Сведения о местоположении границ объекта					
1. Система координат МСК-53, зона 2					
2. Сведения о характерных точках границ объекта					
Обозначение характерных точек границ	Координаты, м		Метод определения координат характерной точки	Средняя квадратическая погрешность положения характерной точки (Mt), м	Описание обозначения точки на местности (при наличии)
	X	Y			
1	2	3	4	5	6
1	579 234,78	2 241 946,12	Аналитический метод	0,10	—
2	579 235,39	2 241 945,43	Аналитический метод	0,10	—
3	579 236,82	2 241 945,53	Аналитический метод	0,10	—
4	579 234,87	2 241 971,71	Аналитический метод	0,10	—
5	579 240,86	2 241 998,24	Аналитический метод	0,10	—
6	579 246,74	2 242 023,99	Аналитический метод	0,10	—
7	579 246,35	2 242 023,99	Аналитический метод	0,10	—
8	579 246,35	2 242 054,46	Аналитический метод	0,10	—
9	579 246,77	2 242 054,89	Аналитический метод	0,10	—
10	579 246,76	2 242 055,68	Аналитический метод	0,10	—
11	579 246,22	2 242 093,27	Аналитический метод	0,10	—
12	579 246,42	2 242 102,30	Аналитический метод	0,10	—
13	579 244,43	2 242 102,34	Аналитический метод	0,10	—
14	579 244,22	2 242 093,28	Аналитический метод	0,10	—
15	579 244,76	2 242 055,65	Аналитический метод	0,10	—
16	579 245,12	2 242 025,89	Аналитический метод	0,10	—
17	579 238,91	2 241 998,69	Аналитический метод	0,10	—
18	579 232,85	2 241 971,86	Аналитический метод	0,10	—
1	579 234,78	2 241 946,12	Аналитический метод	0,10	—
3. Сведения о характерных точках части (частей) границы объекта					
1	2	3	4	5	6
—	—	—	—	—	—

Раздел 3

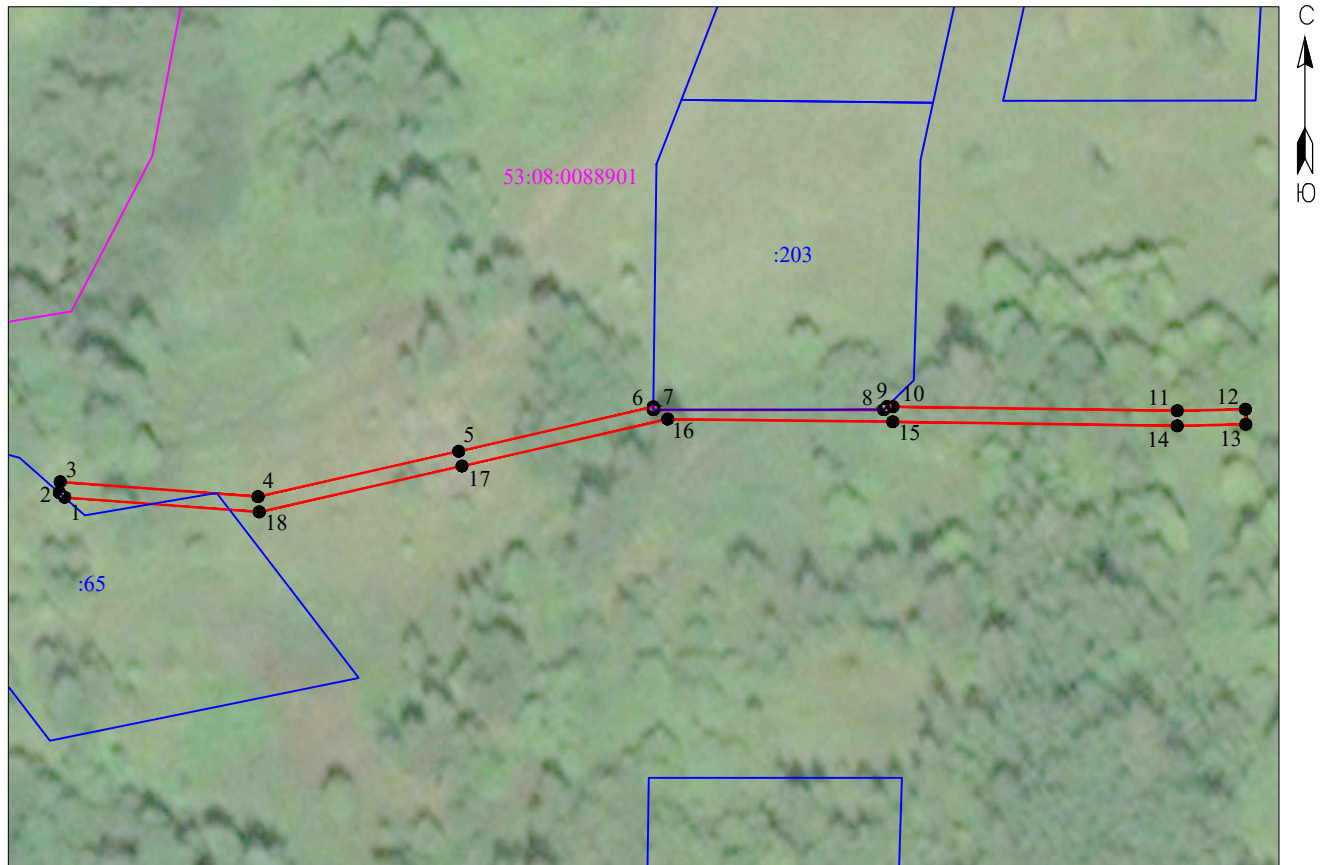
Сведения о местоположении измененных (уточненных) границ объекта							
1. Система координат		МСК-53, зона 2					
2. Сведения о характерных точках границ объекта							
Обозначение характерных точек границы	Существующие координаты, м		Измененные (уточненные) координаты, м		Метод определения координат характерной точки	Средняя квадратическа я погрешность положения характерной точки (Mt), м	Описание обозначения точки на местности (при наличии)
	X	Y	X	Y			
1	2	3	4	5	6	7	8
—	—	—	—	—	—	—	—
3. Сведения о характерных точках части (частей) границы объекта							
1	2	3	4	5	6	7	8
—	—	—	—	—	—	—	—

Схема границ размещения публичного сервитута





Объект: "ВЛИ-0,4 кВ Л- 1 от СТП "Сосницы-2" (ВЛ-10кВ Л-1 ПС Усть-Волма)"

(наименование объекта)

Местоположение: Новгородская область, Маловишерский р-н, д. Сосницы
Кадастровый квартал: 53:08:0088901
Кадастровый номер земельного участка: 53:08:0089301:65
Система координат: МСК-53 (Зона 2);
Каталог координат: Приложение 1
Площадь сервитута: 298 кв.м



Масштаб 1:1000

- | | |
|---|--|
|  | Используемые условные знаки и обозначения: |
|  | - граница публичного сервитута; |
|  | - граница земельных участков по сведениям ЕГРН; |
|  | - граница кадастровых кварталов по сведениям ЕГРН; |
| 53:08:0088901 | - характерная точка границ публичного сервитута; |
| :23 | - номер кадастрового квартала по сведениям ЕГРН; |
| 1 | - номер земельного участка по сведениям ЕГРН; |
| | - номер поворотной точки границы публичного сервитута. |

Подпись _____



/Р.Е. Бегаев/

Дата "31" марта 2025 г.

ТЕКСТОВОЕ ОПИСАНИЕ

местоположения границ населенных пунктов, территориальных зон

Прохождение границы		Описание прохождения границы
от точки	до точки	
1	2	3
—	—	—