

КАРТА-ПЛАН ТЕРРИТОРИИ

Пояснительная записка

1. Сведения о территории выполнения комплексных кадастровых работ:

Новгородская область, Маловишерский район, г. Малая Вишера
кадастровый квартал 53:08:0010519

(наименование субъекта Российской Федерации, муниципального образования, населенного пункта, уникальные учетные номера кадастровых кварталов, иные сведения, позволяющие определить местоположение территории, на которой выполняются комплексные кадастровые работы, например, наименование садоводческого или огороднического некоммерческого товарищества, гаражного кооператива, элемента планировочной структуры)

2. Основания выполнения комплексных кадастровых работ:

Наименование, дата и номер документа, на основании которого выполняются комплексные кадастровые работы: Муниципальный контракт №1 от 15.06.2023, выдан Администрация Маловишерского муниципального района

3. Дата подготовки карты-плана территории: 15.09.2023

4. Сведения о заказчике (ах) комплексных кадастровых работ:

В отношении юридического лица, органа местного самоуправления муниципального района, муниципального округа или городского округа либо уполномоченного исполнительного органа государственной власти субъекта Российской Федерации:

полное или сокращенное (в случае, если имеется) наименование:

АДМИНИСТРАЦИЯ МАЛОВИШЕРСКОГО МУНИЦИПАЛЬНОГО РАЙОНА
НОВГОРОДСКОЙ ОБЛАСТИ

основной государственный регистрационный номер: 1025301988722

идентификационный номер налогоплательщика: 5307001701

В отношении физического лица или представителя физических или юридических лиц:

фамилия, имя, отчество (последнее - при наличии): =

страховой номер индивидуального лицевого счета в системе обязательного пенсионного страхования Российской Федерации (СНИЛС): =

Наименование и реквизиты документа, подтверждающие полномочия представителя заказчика(ов) комплексных кадастровых работ: =

Адрес электронной почты (для направления уведомления о результатах внесения сведений в Единый государственный реестр недвижимости): =

5. Сведения об исполнителе комплексных кадастровых работ:

Полное или сокращенное (в случае, если имеется) наименование и адрес юридического лица, с которым заключен государственный или муниципальный контракт либо договор подряда на выполнение комплексных кадастровых работ: =

Фамилия, имя, отчество кадастрового инженера (последнее - при наличии): Зирдзинина Мария Валерьевна и основной государственный регистрационный номер кадастрового инженера индивидуального предпринимателя (ОГРНИП): =

Страховой номер индивидуального лицевого счета в системе обязательного пенсионного страхования Российской Федерации (СНИЛС) кадастрового инженера: 10781014223

Уникальный реестровый номер кадастрового инженера в реестре саморегулируемой организации кадастровых инженеров и дата внесения сведений о физическом лице в такой реестр: А-0396, 31.05.2016²

Полное или (в случае, если имеется) сокращенное наименование саморегулируемой организации кадастровых инженеров, членом которой является кадастровый инженер: Ассоциация "Союз кадастровых инженеров"

Контактный телефон: 89116086221

Почтовый адрес и адрес электронной почты, по которым осуществляется связь с кадастровым инженером: 173000, Новгородская обл, г Великий Новгород, ул. Мира, д. 30 к. 1, кв. 279, mari.zirdzinina@mail.ru

6. Перечень документов, использованных при подготовке карты-плана территории:

№ п/п	Реквизиты документа				
	Вид	Дата	Номер	Наименование	Иные сведения
1	2	3	4	5	6
1	<u>Кадастровый план территории</u>	<u>25.05.2023</u>	<u>КУВИ-001/2023-120800215</u>	<u>Кадастровый план территории</u>	=
2	<u>Материалы картографо-геодезического фонда</u>	<u>20.06.2023</u>	<u>б/н</u>	<u>ЦОФП открытого опубликования</u>	<u>масштаб 1:2000, создано 01.01.2010, обновлено 01.01.2020</u>
3	<u>Документы градостроительного зонирования (Правила землепользования и застройки)</u>	<u>25.08.2022</u>	<u>108</u>	<u>Правила землепользования и застройки Маловишерского городского поселения, утвержденные Решением Совета депутатов Маловишерского городского поселения Маловишерского муниципального района Новгородской области</u>	=
4	<u>Материалы картографо-геодезического фонда</u>	<u>14.09.2023</u>	<u>111/6687</u>	<u>Выписка о пунктах государственной геодезической сети, государственной нивелирной сети и государственной гравиметрической сети</u>	=

Карта-план территории подготовлен в результате выполнения комплексных кадастровых работ на территории кадастрового квартала 53:08:0010519 (Российская Федерация, Новгородская область, Маловишерский муниципальный район, Маловишерское городское поселение, г. Малая Вишера) на основании муниципального контракта от 15.06.2023 №1. В связи с отсутствием в период выполнения комплексных кадастровых работ документов, указанных в части 6 статьи 42.1 Федерального закона от 24.07.2007 №221-ФЗ «О кадастровой деятельности» (далее – Закон о кадастровой деятельности), комплексные кадастровые работы в отношении земельных участков, подлежащих образованию в соответствии с такими документами, не выполнялись и раздел "Сведения об образуемых земельных участках" в карту-план территории не включен. В ходе комплексных кадастровых работ в кадастровом квартале 53:08:0010519 было обследовано 54 объектова. Кадастровые работы в связи с уточнением местоположения границ и площади проведены в отношении 3 земельных участков, исправлением реестровой ошибки в местоположении границ и площади 2 земельных участков, уточнением местоположения 17 объектов капитального строительства, исправлением реестровой ошибки в местоположении границ 2 объектов капитального строительства.

Здания с кадастровыми номерами 53:08:0010119:48, 53:08:0010543:45, 53:08:0010543:48, 53:08:0010543:69, 53:08:0010543:80, 53:08:0010543:117, 53:08:0010543:101, 53:08:0010518:56, 53:08:0010518:113, находятся в кадастровом квартале 53:08:0010519, в соответствии со сведениями Единого государственного реестра недвижимости о земельном участке, на которых оно расположено и адресных характеристик.

В отношении объектов капитального строительства с кадастровыми номерами 53:08:0010519:39, 53:08:0010519:40, 53:08:0010119:48, 53:08:0000000:2455, при выполнении комплексных кадастровых работ выявлено, что данные объекты являются многоквартирными домами.

В соответствии с частью 1 статьи 42.8. Закона о кадастровой деятельности уточнение местоположения границ земельных участков при выполнении комплексных кадастровых работ осуществляется по правилам, предусмотренным частью 1.1 статьи 43 Федерального закона от 13.07.2015 №218-ФЗ «О государственной регистрации недвижимости» (далее – Закон о регистрации), в том числе с использованием документов, указанных в части 3 статьи 42.6 Закона о кадастровой деятельности. Согласно части 1.1 статьи 43 Закона о регистрации при уточнении границ земельного участка их местоположение определяется исходя из сведений, содержащихся в документе, подтверждающем право на земельный участок, или при отсутствии такого документа исходя из сведений, содержащихся в документах, определявших местоположение границ земельного участка при его образовании. В случае отсутствия в указанных документах сведений о местоположении границ земельного участка его границами считаются границы, существующие на местности пятнадцать лет и более. В соответствии с частью 3 статьи 42.6 Закона о кадастровой деятельности для определения местоположения границ земельных участков при выполнении комплексных кадастровых работ могут использоваться материалы землеустроительной документации, содержащейся в государственном фонде данных, полученных в результате проведения землеустройства, материалы и пространственные данные федерального фонда пространственных данных, ведомственных фондов пространственных данных, фондов пространственных данных субъектов Российской Федерации, ситуационные планы, содержащиеся в технических паспортах расположенных на земельных участках объектов недвижимости, хранившихся по

состоянию на 1 января 2013 года в органах и организациях по государственному техническому учету и (или) технической инвентаризации в составе учетно-технической документации об объектах государственного технического учета и технической инвентаризации, планово-картографические материалы, имеющиеся в органах местного самоуправления муниципальных районов, органах местного самоуправления муниципальных округов, городских округов, органах местного самоуправления поселений, документы о правах на землю и иные документы, содержащие сведения о местоположении границ земельных участков. Исходными данными для выполнения комплексных кадастровых работ в отношении территории кадастрового квартала 53:08:00105119 послужили следующие документы: кадастровый план территории кадастрового квартала 53:08:0010519; выписки из Единого государственного реестра недвижимости на объекты недвижимости, расположенные в данном кадастровом квартале; землеустроительные дела, ЦОФП масштаба 1:2000, полученные в Федеральном фонде пространственных данных ППК «Роскадастр». Также при проведении комплексных кадастровых работ в кадастровом квартале 53:08:0010519 использовались Правила землепользования и застройки Маловишерского городского поселения Маловишерского муниципального района Новгородской области, утвержденные решением Совета депутатов Маловишерского городского поселения Маловишерского муниципального района Новгородской области от 25.08.2022 №108 (с изменениями), опубликованные в периодическом печатном издании в муниципальной газете «Маловишерский вестник» и размещенные на официальном сайте в информационно-телекоммуникационной сети «Интернет», на сайте Федеральной государственной информационной системы территориального планирования (ФГИС ТП) - <https://fgistp.economy.gov.ru>. В соответствии с картой градостроительного зонирования в составе Правил землепользования и застройки Маловишерского городского поселения уточняемые и исправляемые земельные участки расположены в зоне Ж1 (Зона застройки индивидуальными жилыми домами и малоэтажными жилыми домами блокированной застройки). Предельные допустимые параметры для видов разрешенного использования «Для индивидуального жилищного строительства» минимальный 500 кв.м, максимальный 2000 кв.м и «Для ведения личного подсобного хозяйства (приусадебный земельный участок)» - минимальный 400 кв.м, максимальный 3000 кв.м..

Согласно части 3 статьи 42.8 Закона о кадастровой деятельности при уточнении местоположения границ земельного участка, определенного в пункте 1 части 1 статьи 42.1 Закона о кадастровой деятельности, его площадь, определенная с учетом установленных в соответствии с Законом о регистрации недвижимости требований, не должна быть:

- 1) меньше площади земельного участка, сведения о которой относительно этого земельного участка содержатся в Едином государственном реестре недвижимости, более чем на десять процентов;
- 2) больше площади земельного участка, сведения о которой относительно этого земельного участка содержатся в Едином государственном реестре недвижимости, более чем на величину предельного минимального размера земельного участка, установленного в соответствии с земельным законодательством;
- 3) больше площади земельного участка, сведения о которой относительно этого земельного участка содержатся в Едином государственном реестре недвижимости, более чем на десять процентов, если предельный минимальный размер земельного участка не установлен. Поскольку предельный минимальный размер установлен, проверка проводилась на соблюдение двух условий.

Сведения о пунктах геодезической сети и средствах измерений

5

1. Сведения о пунктах геодезической сети:

№ п/п	Вид геодезической сети	Название пункта геодезической сети и тип знака	Система координат пункта геодезической сети	Координаты пункта, м		Дата обследования		
				Х	У	Сведения о состоянии		
						наружног о знака пункта	центра пункта	марки центра пункта
1	2	3	4	5	6	7	8	9
1	Государственная геодезическая сеть,	Пункт ГГС Папоротно, сигнал	МСК-53, зона 2	615671.70	2218459.36	сохранился	сохранился	сохранился
2	Государственная геодезическая сеть,	Пункт ГГС Горнешно, сигнал	МСК-53, зона 2	626834.55	2221969.07	утрачен	сохранился	сохранился
3	Государственная геодезическая сеть,	Пункт ГГС Красненка, сигнал	МСК-53, зона 2	605129.87	2242663.93	сохранился	сохранился	сохранился

2. Сведения об использованных средствах измерений:

№ п/п	Наименование и обозначение типа средства измерений - прибора (инструмента, аппаратуры)	Заводской или серийный номер средства измерений	Реквизиты свидетельства о поверке прибора (инструмента, аппаратуры) и (или) срок действия поверки
1	2	3	4
1	Аппаратура геодезическая спутниковая Нiper V GRX2	1169-10862	Свидетельство о поверке №С-ДЭМ/03-04-2023/235657048
2	Аппаратура геодезическая спутниковая Нiper V GRX2	1169-10867	Свидетельство о поверке №С-ДЭМ/03-04-2023/235657047

Сведения об уточняемых земельных участках

1. Сведения о характерных точках границ уточняемого земельного участка с кадастровым номером 53:08:0010519:7

Система координат МСК-53, зона 2

Зона № 2

Обозначение	Координаты, м	Метод	Формулы,	Описание
-------------	---------------	-------	----------	----------

ние характерн ых точек границ	содержатся в Едином государственном реестре недвижимости		определены в результате выполнения комплексных кадастровых работ		определения координат	примененные для расчета средней квадратической погрешности определения координат характерных точек границ (Mt), с подставленными в такие формулы значениями и итоговые (вычисленные) значения Mt, м	закрепления точки
	X	Y	X	Y			
1	2	3	4	5	6	7	8
н295	–	–	61216 0.44	22349 28.48	Метод спутниковы х геодезическ их измерений (определени й)	$Mt = \sqrt{(0.07^2 + 0.07^2)}$ =0.10	–
н296	–	–	61217 2.24	22349 41.24	Метод спутниковы х геодезическ их измерений (определени й)	$Mt = \sqrt{(0.07^2 + 0.07^2)}$ =0.10	–
182	–	–	61217 3.93	22349 43.56	Метод спутниковы х геодезическ их измерений (определени й)	$Mt = \sqrt{(0.07^2 + 0.07^2)}$ =0.10	–
181	–	–	61214 7.14	22349 74.15	Метод спутниковы х геодезическ их измерений (определени й)	$Mt = \sqrt{(0.07^2 + 0.07^2)}$ =0.10	–
н299	–	–	61213	22349	Метод	$Mt = \sqrt{(0.07^2 + 0.07^2)}$	–

			2.09	58.59	спутниковых геодезических измерений (определений)	=0.10	7
н300	–	–	61214 9.55	22349 39.35	Метод спутниковых геодезических измерений (определений)	$Mt=\sqrt{(0.07^2+0.07^2)}$ =0.10	–
н301	–	–	61215 2.50	22349 37.25	Метод спутниковых геодезических измерений (определений)	$Mt=\sqrt{(0.07^2+0.07^2)}$ =0.10	–
н295	–	–	61216 0.44	22349 28.48	Метод спутниковых геодезических измерений (определений)	$Mt=\sqrt{(0.07^2+0.07^2)}$ =0.10	–

2. Сведения о частях границ уточняемого земельного участка с кадастровым номером 53:08:0010519:7

Обозначение части границ		Горизонтальное проложение (S), м	Описание прохождения части границ	Сведения о согласовании местоположения границ (согласовано/спорное)
от т.	до т.			
1	2	3	4	5
н295	н296	17.38	–	–
н296	182	2.87	–	–
182	181	40.66	–	–
181	н299	21.65	–	–

н299	н300	25.98	–	– 8
н300	н301	3.62	–	–
н301	н295	11.83	–	–

3. Сведения о характеристиках уточняемого земельного участка с кадастровым номером 53:08:0010519:7

№ п/п	Наименование характеристики земельного участка	Значение характеристики
1	2	3
1.	Адрес земельного участка	Новгородская обл, Маловишерский р-н, Малая Вишера г, Космонавтов ул
1.1	Сведения о местоположении земельного участка (при отсутствии адреса) в структурированном в соответствии с федеральной информационной адресной системой виде	–
1.2	Дополнительные сведения о местоположении земельного участка	–
2.	Площадь земельного участка \pm величина погрешности определения (вычисления) площади ($P \pm \Delta P$), м ²	864 кв.м \pm 5.89 кв.м
3.	Формула, примененная для вычисления предельной погрешности определения площади земельного участка с подставленными значениями и итоговые (вычисленные) значения (ΔP), м ²	$\Delta P = 2 * 0.10 * \sqrt{864} * \sqrt{((1 + 1.09^2)/(2 * 1.09))} = 5.89$
4.	Площадь земельного участка согласно сведениям Единого государственного реестра недвижимости ($P_{\text{кад}}$), м ²	864
5.	Оценка расхождения P и $P_{\text{кад}}$ ($P - P_{\text{кад}}$), м ²	0 кв.м
6.	Предельные минимальный и максимальный размеры земельного участка ($P_{\text{мин}}$ и $P_{\text{макс}}$), м ²	400 3000
7.	Вид (виды) разрешенного использования	для ведения личного подсобного хозяйства
7.1	Дополнительные сведения об использовании земельного участка	–

8.	Кадастровый или иной государственный учетный номер (инвентарный) здания, сооружения, объекта незавершенного строительства, расположенного на земельном участке	53:08:0010543:48	9
9.	Сведения о земельных участках (землях общего пользования, территории общего пользования), посредством которых обеспечивается доступ	–	
10.	Иные сведения	–	

4. Пояснения к сведениям об уточняемом земельном участке с кадастровым номером: 53:08:0010519:7

1.	–
----	---

Сведения об уточняемых земельных участках

1. Сведения о характерных точках границ уточняемого земельного участка с кадастровым номером 53:08:0010519:8

Система координат МСК-53, зона 2

Зона № 2

Обозначение характерных точек границ	Координаты, м				Метод определения координат	Формулы, примененные для расчета средней квадратической погрешности определения координат характерных точек границ (Mt), с подставленными в такие формулы значениями и итоговые (вычисленные) значения Mt, м	Описание закрепления точки
	содержатся в Едином государственном реестре недвижимости		определены в результате выполнения комплексных кадастровых работ				
	X	Y	X	Y			
1	2	3	4	5	6	7	8
н306	–	–	61214 9.55	22349 39.35	Метод спутниковых геодезических измерений (определений)	$Mt = \sqrt{(0.07^2 + 0.07^2)} = 0.10$	–
н307	–	–	61213 2.09	22349 58.59	Метод спутниковых геодезических	$Mt = \sqrt{(0.07^2 + 0.07^2)} = 0.10$	–

					их измерений (определений)		10
н308	–	–	61212 1.21	22349 48.61	Метод спутниковых геодезических измерений (определений)	$Mt=\sqrt{(0.07^2+0.07^2)}$ =0.10	–
н309	–	–	61211 1.28	22349 39.31	Метод спутниковых геодезических измерений (определений)	$Mt=\sqrt{(0.07^2+0.07^2)}$ =0.10	–
н310	–	–	61213 1.03	22349 18.64	Метод спутниковых геодезических измерений (определений)	$Mt=\sqrt{(0.07^2+0.07^2)}$ =0.10	–
н311	–	–	61215 0.99	22349 38.32	Метод спутниковых геодезических измерений (определений)	$Mt=\sqrt{(0.07^2+0.07^2)}$ =0.10	–
н306	–	–	61214 9.55	22349 39.35	Метод спутниковых геодезических измерений (определений)	$Mt=\sqrt{(0.07^2+0.07^2)}$ =0.10	–

2. Сведения о частях границ уточняемого земельного участка с кадастровым номером 53:08:0010519:8

Обозначение части границ		Горизонтальное проложение (S), м	Описание прохождения части границ	Сведения ¹¹ о согласовании местоположения границ (согласовано/спорное)
от т.	до т.			
1	2	3	4	5
н306	н307	25.98	–	–
н307	н308	14.76	–	–
н308	н309	13.60	–	–
н309	н310	28.59	–	–
н310	н311	28.03	–	–
н311	н306	1.77	–	–

3. Сведения о характеристиках уточняемого земельного участка с кадастровым номером 53:08:0010519:8

№ п/п	Наименование характеристики земельного участка	Значение характеристики
1	2	3
1.	Адрес земельного участка	Новгородская обл, Маловишерский р-н, Малая Вишера г, Космонавтов ул, 4 д
1.1	Сведения о местоположении земельного участка (при отсутствии адреса) в структурированном в соответствии с федеральной информационной адресной системой виде	–
1.2	Дополнительные сведения о местоположении земельного участка	–
2.	Площадь земельного участка \pm величина погрешности определения (вычисления) площади ($P \pm \Delta P$), м ²	790 кв.м \pm 5.62 кв.м
3.	Формула, примененная для вычисления предельной погрешности определения площади земельного участка с подставленными значениями и итоговые (вычисленные) значения (ΔP), м ²	$\Delta P = 2 * 0.10 * \sqrt{790} * \sqrt{((1 + 1.01^2)/(2 * 1.01))} = 5.62$
4.	Площадь земельного участка согласно сведениям Единого государственного реестра недвижимости ($P_{\text{кад}}$), м ²	757
5.	Оценка расхождения P и $P_{\text{кад}}$ ($P - P_{\text{кад}}$), м ²	33 кв.м

6.	Предельные минимальный и максимальный размеры земельного участка ($P_{\text{мин}}$ и $P_{\text{макс}}$), M^2	400 3000	12
7.	Вид (виды) разрешенного использования	для ведения личного подсобного хозяйства	
7.1	Дополнительные сведения об использовании земельного участка	—	
8.	Кадастровый или иной государственный учетный номер (инвентарный) здания, сооружения, объекта незавершенного строительства, расположенного на земельном участке	53:08:0010543:69	
9.	Сведения о земельных участках (землях общего пользования, территории общего пользования), посредством которых обеспечивается доступ	—	
10.	Иные сведения	—	

4. Пояснения к сведениям об уточняемом земельном участке с кадастровым номером: 53:08:0010519:8

1.	—
----	---

Сведения об уточняемых земельных участках

1. Сведения о характерных точках границ уточняемого земельного участка с кадастровым номером 53:08:0010519:9

Система координат МСК-53, зона 2

Зона № 2

Обозначение характерных точек границ	Координаты, м				Метод определения координат	Формулы, примененные для расчета средней квадратической погрешности определения координат характерных точек границ (Mt), с подставленными в такие формулы значениями и итоговые (вычисленные) значения Mt, м	Описание закрепления точки
	содержатся в Едином государственном реестре недвижимости		определены в результате выполнения комплексных кадастровых работ				
	X	Y	X	Y			
1	2	3	4	5	6	7	8
н319	—	—	61212 2.13	22349 15.52	Метод спутниковых геодезическ	$Mt = \sqrt{(0.07^2 + 0.07^2)} = 0.10$	—

					их измерений (определений)		13
н320	–	–	61210 5.53	22349 32.43	Метод спутниковых геодезических измерений (определений)	$Mt=\sqrt{(0.07^2+0.07^2)}$ =0.10	–
215	–	–	61209 3.03	22349 21.26	Метод спутниковых геодезических измерений (определений)	$Mt=\sqrt{(0.07^2+0.07^2)}$ =0.10	–
227	–	–	61210 5.66	22349 08.51	Метод спутниковых геодезических измерений (определений)	$Mt=\sqrt{(0.07^2+0.07^2)}$ =0.10	–
226	–	–	61211 0.25	22349 04.35	Метод спутниковых геодезических измерений (определений)	$Mt=\sqrt{(0.07^2+0.07^2)}$ =0.10	–
н319	–	–	61212 2.13	22349 15.52	Метод спутниковых геодезических измерений (определений)	$Mt=\sqrt{(0.07^2+0.07^2)}$ =0.10	–

2. Сведения о частях границ уточняемого земельного участка с кадастровым номером 53:08:0010519:9

Обозначение части границ		Горизонтальное проложение (S), м	Описание прохождения части границ	Сведения ¹⁴ о согласовании местоположения границ (согласовано/спорное)
от т.	до т.			
1	2	3	4	5
н319	н320	23.70	–	–
н320	215	16.76	–	–
215	227	17.95	–	–
227	226	6.19	–	–
226	н319	16.31	–	–

3. Сведения о характеристиках уточняемого земельного участка с кадастровым номером 53:08:0010519:9

№ п/п	Наименование характеристики земельного участка	Значение характеристики
1	2	3
1.	Адрес земельного участка	Новгородская обл, Маловишерский р-н, Малая Вишера г, Новгородская ул, 15 д
1.1	Сведения о местоположении земельного участка (при отсутствии адреса) в структурированном в соответствии с федеральной информационной адресной системой виде	–
1.2	Дополнительные сведения о местоположении земельного участка	–
2.	Площадь земельного участка \pm величина погрешности определения (вычисления) площади ($P \pm \Delta P$), м ²	398 кв.м \pm 3.99 кв.м
3.	Формула, примененная для вычисления предельной погрешности определения площади земельного участка с подставленными значениями и итоговые (вычисленные) значения (ΔP), м ²	$\Delta P = 2 * 0.10 * \sqrt{398} * \sqrt{((1 + 1.04^2)/(2 * 1.04))} = 3.99$
4.	Площадь земельного участка согласно сведениям Единого государственного реестра недвижимости ($P_{\text{кад}}$), м ²	344
5.	Оценка расхождения P и $P_{\text{кад}}$ ($P - P_{\text{кад}}$), м ²	54 кв.м
6.	Предельные минимальный и максимальный размеры земельного участка ($P_{\text{мин}}$ и $P_{\text{макс}}$), м ²	400

		3000	15
7.	Вид (виды) разрешенного использования	для ведения личного подсобного хозяйства	
7.1	Дополнительные сведения об использовании земельного участка	—	
8.	Кадастровый или иной государственный учетный номер (инвентарный) здания, сооружения, объекта незавершенного строительства, расположенного на земельном участке	53:08:0010543:117	
9.	Сведения о земельных участках (землях общего пользования, территории общего пользования), посредством которых обеспечивается доступ	—	
10.	Иные сведения	—	

4. Пояснения к сведениям об уточняемом земельном участке с кадастровым номером: 53:08:0010519:9

1.	—
----	---

Сведения об образуемых земельных участках

1. Сведения о характерных точках границ образуемого земельного участка

—
_____ обозначение земельного участка

Система координат =

Зона № =

Обозначение характерных точек границ	Координаты, м		Метод определения координат	Формулы, примененные для расчета средней квадратической погрешности определения координат характерной точки границ (Mt), с подставленными в такие формулы значениями и итоговые (вычисленные) значения Mt, м	Описание закрепления точки
	X	Y			
1	2	3	4	5	6
—	—	—	—	—	—

2. Сведения о частях границ образуемого земельного участка —

_____ обозначение земельного участка

Обозначение части границ		Горизонтальное проложение (S), м	Описание прохождения части границ	Сведения о согласовании местоположения границ (согласовано/спорное)
от т.	до т.			

1	2	3	4	5 16
–	–	–	–	–

3. Сведения о характеристиках образуемого земельного участка –

обозначение земельного участка

№ п/п	Наименование характеристики земельного участка	Значение характеристики
1	2	3
1.	Адрес земельного участка	–
1.1	Сведения о местоположении земельного участка (при отсутствии адреса) в структурированном в соответствии с федеральной информационной адресной системой виде	–
1.2	Дополнительные сведения о местоположении земельного участка	–
2.	Категория земель	–
3.	Вид (виды) разрешенного использования	–
3.1	Дополнительные сведения об использовании земельного участка	–
4.	Реестровый номер границ территориальной зоны или в случае отсутствия такого реестрового номера ее индивидуальное обозначение (вид, тип, номер, индекс)	–
5.	Площадь земельного участка \pm величина предельной погрешности определения (вычисления) площади ($P \pm \Delta P$), м ²	–
6.	Формула, примененная для вычисления предельной погрешности определения площади земельного участка, с подставленными значениями и итоговые (вычисленные) значения (ΔP), м ²	–
7.	Предельные минимальный и максимальный размеры земельного участка ($P_{\text{мин}}$ и $P_{\text{макс}}$), м ²	–
8.	Кадастровый или иной государственный учетный номер (инвентарный) объекта недвижимости, расположенного на образуемом земельном участке	–
9.	Кадастровые номера исходных земельных участков	–
9.1	Кадастровый номер входящего в состав земельного участка, представляющего собой единое	–

1	2	3	4	5	6	7	18 8
215	61209 3.03	22349 21.26	61209 3.03	22349 21.26	Метод спутниковых геодезических измерений (определений)	$Mt=\sqrt{(0.07^2+0.07^2)}=$ 0.10	–
216	61207 8.60	22349 07.60	61207 8.60	22349 07.60	Метод спутниковых геодезических измерений (определений)	$Mt=\sqrt{(0.07^2+0.07^2)}=$ 0.10	–
217	61210 1.07	22348 85.66	61210 1.07	22348 85.66	Метод спутниковых геодезических измерений (определений)	$Mt=\sqrt{(0.07^2+0.07^2)}=$ 0.10	–
218	61210 9.93	22348 91.35	61210 9.93	22348 91.35	Метод спутниковых геодезических измерений (определений)	$Mt=\sqrt{(0.07^2+0.07^2)}=$ 0.10	–
н341	–	–	61211 1.72	22348 89.69	Метод спутниковых геодезических измерений (определений)	$Mt=\sqrt{(0.07^2+0.07^2)}=$ 0.10	–
219	61211 6.00	22348 85.70	61211 6.00	22348 85.70	Метод спутниковых геодезических измерений (определений)	$Mt=\sqrt{(0.07^2+0.07^2)}=$ 0.10	–
220	61211 6.49	22348 85.91	61211 6.49	22348 85.91	Метод спутниковых геодезических измерений (определений)	$Mt=\sqrt{(0.07^2+0.07^2)}=$ 0.10	–
221	61212 2.53	22348 80.53	61212 2.53	22348 80.53	Метод спутниковых геодезических измерений (определений)	$Mt=\sqrt{(0.07^2+0.07^2)}=$ 0.10	–
222	61212 4.99	22348 82.70	61212 4.99	22348 82.70	Метод спутниковых геодезических	$Mt=\sqrt{(0.07^2+0.07^2)}=$ 0.10	–

					измерений (определений)		19
223	61214 8.60	22348 57.50	61214 8.60	22348 57.50	Метод спутниковых геодезических измерений (определений)	$Mt=\sqrt{(0.07^2+0.07^2)}=$ 0.10	–
224	61215 2.63	22348 61.88	61215 2.63	22348 61.88	Метод спутниковых геодезических измерений (определений)	$Mt=\sqrt{(0.07^2+0.07^2)}=$ 0.10	–
225	61211 4.82	22348 99.40	61211 4.82	22348 99.40	Метод спутниковых геодезических измерений (определений)	$Mt=\sqrt{(0.07^2+0.07^2)}=$ 0.10	–
226	61211 0.25	22349 04.35	61211 0.25	22349 04.35	Метод спутниковых геодезических измерений (определений)	$Mt=\sqrt{(0.07^2+0.07^2)}=$ 0.10	–
227	61210 5.66	22349 08.51	61210 5.66	22349 08.51	Метод спутниковых геодезических измерений (определений)	$Mt=\sqrt{(0.07^2+0.07^2)}=$ 0.10	–
215	61209 3.03	22349 21.26	61209 3.03	22349 21.26	Метод спутниковых геодезических измерений (определений)	$Mt=\sqrt{(0.07^2+0.07^2)}=$ 0.10	–

2. Сведения о частях границ уточняемого земельного участка с кадастровым номером 53:08:0010519:10

Обозначение части границ		Горизонтальное проложение (S), м	Описание прохождения части границ	Сведения о согласовании местоположения границ (согласовано/спорное)
от т.	до т.			
1	2	3	4	5
215	216	19.87	–	–
216	217	31.40	–	–

217	218	10.53	–	–	20
218	н341	2.44	–	–	
н341	219	5.85	–	–	
219	220	0.53	–	–	
220	221	8.09	–	–	
221	222	3.28	–	–	
222	223	34.53	–	–	
223	224	5.95	–	–	
224	225	53.27	–	–	
225	226	6.74	–	–	
226	227	6.19	–	–	
227	215	17.95	–	–	

3. Сведения о характеристиках уточняемого земельного участка с кадастровым номером 53:08:0010519:10

№ п/п	Наименование характеристики	Значение характеристики
1	2	3
1.	Адрес земельного участка	–
1.1	Сведения о местоположении земельного участка (при отсутствии адреса) в структурированном в соответствии с федеральной информационной адресной системой виде	Новгородская обл, Маловишерский р-н, Малая Вишера г, Космонавтов ул, 8 д
1.2	Дополнительные сведения о местоположении земельного участка	–
2.	Площадь земельного участка ± величина предельной погрешности определения (вычисления) площади ($P \pm \Delta P$), м ²	971 кв.м ± 6.27 кв.м
3.	Формула, примененная для вычисления предельной погрешности определения площади земельного участка с подставленными значениями (ΔP), м ²	$\Delta P = 2 * 0.10 * \sqrt{971} * \sqrt{((1 + 1.16^2)/(2 * 1.16))} = 6.27$
4.	Площадь земельного участка согласно сведениям Единого государственного реестра недвижимости ($P_{\text{кад}}$), м ²	972

1	61211 5.81	22348 85.30	61211 6.00	22348 85.70	Метод спутниковых геодезических измерений (определений)	$Mt=\sqrt{(0.07^2+0.07^2)}=0.10$	22
2	61211 1.72	22348 89.69	61211 1.72	22348 89.69	Метод спутниковых геодезических измерений (определений)	$Mt=\sqrt{(0.07^2+0.07^2)}=0.10$	–
3	61210 8.06	22348 86.27	61210 8.06	22348 86.27	Метод спутниковых геодезических измерений (определений)	$Mt=\sqrt{(0.07^2+0.07^2)}=0.10$	–
4	61211 2.16	22348 81.89	61211 2.16	22348 81.89	Метод спутниковых геодезических измерений (определений)	$Mt=\sqrt{(0.07^2+0.07^2)}=0.10$	–
1	61211 5.81	22348 85.30	61211 6.00	22348 85.70	Метод спутниковых геодезических измерений (определений)	$Mt=\sqrt{(0.07^2+0.07^2)}=0.10$	–

2. Сведения о частях границ уточняемого земельного участка с кадастровым номером 53:08:0010519:195

Обозначение части границ		Горизонтальное проложение (S), м	Описание прохождения части границ	Сведения о согласовании местоположения границ (согласовано/спорное)
от т.	до т.			
1	2	3	4	5
1	2	5.85	–	–
2	3	5.01	–	–
3	4	6.00	–	–
4	1	5.41	–	–

3. Сведения о характеристиках уточняемого земельного участка с кадастровым номером 53:08:0010519:195

№ п/п	Наименование характеристики	Значение характеристики
-------	-----------------------------	-------------------------

1	2	3	23
1.	Адрес земельного участка	–	
1.1	Сведения о местоположении земельного участка (при отсутствии адреса) в структурированном в соответствии с федеральной информационной адресной системой виде	Новгородская обл, Маловишерский р-н, Малая Вишера г, Некрасова ул, 8а-1 уч	
1.2	Дополнительные сведения о местоположении земельного участка	–	
2.	Площадь земельного участка \pm величина предельной погрешности определения (вычисления) площади ($P \pm \Delta P$), м ²	31 кв.м \pm 1.11 кв.м	
3.	Формула, примененная для вычисления предельной погрешности определения площади земельного участка с подставленными значениями (ΔP), м ²	$\Delta P = 2 * 0.10 * \sqrt{31} * \sqrt{((1 + 1.02^2)/(2 * 1.02))} = 1.11$	
4.	Площадь земельного участка согласно сведениям Единого государственного реестра недвижимости ($P_{\text{кад}}$), м ²	30	
5.	Оценка расхождения P и $P_{\text{кад}}$ ($P - P_{\text{кад}}$), м ²	1 кв.м	
6.	Предельные минимальный и максимальный размеры земельного участка ($P_{\text{мин}}$ и $P_{\text{макс}}$), м ²	–	
7.	Кадастровый номер или иной государственный учетный номер (инвентарный) объекта недвижимости, расположенного на земельном участке	53:08:0010519:197	
8.	Вид (виды) разрешенного использования	объекты гаражного назначения	
8.1	Дополнительные сведения об использовании земельного участка	–	
9.	Сведения о земельных участках (землях общего пользования, территории общего пользования), посредством которых обеспечивается доступ	–	
10.	Иные сведения	–	
4. Пояснения к сведениям об уточняемом земельном участке с кадастровым номером: <u>53:08:0010519:195</u>			
1.	–		
Описание местоположения зданий, сооружений, объектов незавершенного строительства на земельном участке			

1. Сведения о характерных точках контура объекта недвижимости с кадастровым номером 53:08:0010119:48²⁴

Система координат МСК-53, зона 2

Зона № 2

Обозначение характерных точек контура	Содержатся в Едином государственном реестре недвижимости		Определены в ходе выполнения комплексных кадастровых работ			Метод определения координат	Формулы, примененные для расчета средней квадратической погрешности определения координат характерных точек (M_t), м, с подставленными в такие формулы значениями и итоговые (вычисленные) значения M_t , м	
	Координаты, м		Координаты, м		Радиус, м			
	X	Y	X	Y	R			
1	2	3	4	5	6	7	8	9
н434	–	–	–	6121 88.20	2234 902.3 0	–	Метод спутниковых геодезических измерений (определений)	$M_t = \sqrt{(0.07^2 + 0.07^2)} = 0.10$
н435	–	–	–	6121 96.92	2234 911.1 8	–	Метод спутниковых геодезических измерений (определений)	$M_t = \sqrt{(0.07^2 + 0.07^2)} = 0.10$
н436	–	–	–	6121 74.94	2234 933.9 7	–	Метод спутниковых геодезических измерений (определений)	$M_t = \sqrt{(0.07^2 + 0.07^2)} = 0.10$

н437	–	–	–	6121 66.03	2234 925.3 8	–	Метод спутниковых геодезических измерений (определений)	$Mt = \sqrt{(0.07^2 + 0.07^2)} = 0.10$
н434	–	–	–	6121 88.20	2234 902.3 0	–	Метод спутниковых геодезических измерений (определений)	$Mt = \sqrt{(0.07^2 + 0.07^2)} = 0.10$

2. Сведения о характеристиках объекта недвижимости с кадастровым номером 53:08:0010119:48

№ п/п	Наименование характеристики	Значение характеристики
1	2	3
1.	Вид объекта недвижимости	–
2.	Ранее присвоенный государственный учетный номер (инвентарный) здания, сооружения, объекта незавершенного строительства	–
3.	Кадастровый номер земельного участка (земельных участков), в границах которого (которых) расположены здание, сооружение, объект незавершенного строительства	53:08:0010519:25
4.	Уникальный учетный номер кадастрового квартала, в границах которого расположены здание, сооружение, объект незавершенного строительства	53:08:0010519
5.	Адрес здания, сооружения, объекта незавершенного строительства	Новгородская обл., Маловишерский р-н, Малая Вишера г, Новгородская ул, 11а д
5.1	Сведения о местоположении здания, сооружения, объекта незавершенного строительства (при отсутствии адреса) в структурированном в соответствии с федеральной информационной адресной системой виде	–
5.2	Дополнительные сведения о местоположении	–
6.	Иные сведения	–

3. Пояснения к сведениям об объекте недвижимости с кадастровым номером 53:08:0010119:48

**Описание местоположения зданий, сооружений,
объектов незавершенного строительства на земельном участке**

1. Сведения о характерных точках контура объекта недвижимости с кадастровым номером 53:08:0010519:39

Система координат МСК-53, зона 2

Зона № 2

Обозначение характерных точек контура	Содержатся в Едином государственном реестре недвижимости			Определены в ходе выполнения комплексных кадастровых работ			Метод определения координат	Формулы, примененные для расчета средней квадратической погрешности определения координат характерных точек (M_t), м, с подставленными в такие формулы значениями и итоговые (вычисленные) значения M_t , м
	Координаты, м		Радиус, м	Координаты, м		Радиус, м		
	X	Y	R	X	Y	R		
1	2	3	4	5	6	7	8	9
н442	–	–	–	6121 24.66	2234 858.0 9	–	Метод спутниковых геодезических измерений (определений)	$M_t = \sqrt{(0.07^2 + 0.07^2)} = 0.10$
н443	–	–	–	6121 02.35	2234 880.7 7	–	Метод спутниковых геодезических измерений (определений)	$M_t = \sqrt{(0.07^2 + 0.07^2)} = 0.10$
н444	–	–	–	6120	2234 872.3	–	Метод спутниковых	$M_t = \sqrt{(0.07^2 + 0.07^2)} = 0.10$

				93.92	2		геодезическ х измерений (определений)	10 27
н445	–	–	–	6121 15.90	2234 849.6 1	–	Метод спутниковых геодезическ х измерений (определений)	$Mt=\sqrt{(0.07^2+0.07^2)}=0.10$
н442	–	–	–	6121 24.66	2234 858.0 9	–	Метод спутниковых геодезическ х измерений (определений)	$Mt=\sqrt{(0.07^2+0.07^2)}=0.10$

2. Сведения о характеристиках объекта недвижимости с кадастровым номером 53:08:0010519:39

№ п/п	Наименование характеристики	Значение характеристики
1	2	3
1.	Вид объекта недвижимости	Здание
2.	Ранее присвоенный государственный учетный номер (инвентарный) здания, сооружения, объекта незавершенного строительства	–
3.	Кадастровый номер земельного участка (земельных участков), в границах которого (которых) расположены здание, сооружение, объект незавершенного строительства	53:08:0010519:13
4.	Уникальный учетный номер кадастрового квартала, в границах которого расположены здание, сооружение, объект незавершенного строительства	53:08:0010519
5.	Адрес здания, сооружения, объекта незавершенного строительства	Новгородская обл, Маловишерский р-н, Малая Вишера г, Некрасова ул, 8а д
5.1	Сведения о местоположении здания, сооружения, объекта незавершенного строительства (при отсутствии адреса) в структурированном в соответствии с федеральной информационной адресной системой виде	–
5.2	Дополнительные сведения о местоположении	–

6.	Иные сведения	–	28
----	---------------	---	----

3. Пояснения к сведениям об объекте недвижимости с кадастровым номером 53:08:0010519:39

1.	–
----	---

**Описание местоположения зданий, сооружений,
объектов незавершенного строительства на земельном участке**

1. Сведения о характерных точках контура объекта недвижимости с кадастровым номером 53:08:0010519:41

Система координат МСК-53, зона 2

Зона № 2

Обозначение характерных точек контура	Содержатся в Едином государственном реестре недвижимости		Определены в ходе выполнения комплексных кадастровых работ			Метод определения координат	Формулы, примененные для расчета средней квадратической погрешности определения координат характерных точек (M_t), м, с подставленными в такие формулы значениями и итоговые (вычисленные) значения M_t , м	
	Координаты , м		Координаты , м		Радиус, м			
	X	Y	X	Y	R			
1	2	3	4	5	6	7	8	9
н329	–	–	–	6121 81.82	2234 983.1 8	–	Метод спутниковых геодезически х измерений (определений)	$M_t = \sqrt{(0.07^2 + 0.07^2)} = 0.10$
н330	–	–	–	6121 72.69	2234 992.3 7	–	Метод спутниковых геодезически х измерений	$M_t = \sqrt{(0.07^2 + 0.07^2)} = 0.10$

							(определений)	29
н331	–	–	–	6121 64.18	2234 983.9 4	–	Метод спутниковых геодезических измерений (определений)	$Mt=\sqrt{(0.07^2+0.07^2)}=0.10$
н332	–	–	–	6121 68.60	2234 979.6 1	–	Метод спутниковых геодезических измерений (определений)	$Mt=\sqrt{(0.07^2+0.07^2)}=0.10$
н333	–	–	–	6121 67.35	2234 978.2 0	–	Метод спутниковых геодезических измерений (определений)	$Mt=\sqrt{(0.07^2+0.07^2)}=0.10$
н334	–	–	–	6121 71.07	2234 974.6 4	–	Метод спутниковых геодезических измерений (определений)	$Mt=\sqrt{(0.07^2+0.07^2)}=0.10$
н335	–	–	–	6121 72.40	2234 976.1 2	–	Метод спутниковых геодезических измерений (определений)	$Mt=\sqrt{(0.07^2+0.07^2)}=0.10$
н336	–	–	–	6121 73.52	2234 974.9 4	–	Метод спутниковых геодезических измерений (определений)	$Mt=\sqrt{(0.07^2+0.07^2)}=0.10$
н329	–	–	–	6121 81.82	2234 983.1 8	–	Метод спутниковых геодезических измерений (определений)	$Mt=\sqrt{(0.07^2+0.07^2)}=0.10$

2. Сведения о характеристиках объекта недвижимости с кадастровым номером

№ п/п	Наименование характеристики	Значение характеристики
1	2	3
1.	Вид объекта недвижимости	Здание
2.	Ранее присвоенный государственный учетный номер (инвентарный) здания, сооружения, объекта незавершенного строительства	—
3.	Кадастровый номер земельного участка (земельных участков), в границах которого (которых) расположены здание, сооружение, объект незавершенного строительства	53:08:0010519:6
4.	Уникальный учетный номер кадастрового квартала, в границах которого расположены здание, сооружение, объект незавершенного строительства	53:08:0010519
5.	Адрес здания, сооружения, объекта незавершенного строительства	Новгородская обл, Маловишерский р-н, Малая Вишера г, Новгородская ул, 9 д
5.1	Сведения о местоположении здания, сооружения, объекта незавершенного строительства (при отсутствии адреса) в структурированном в соответствии с федеральной информационной адресной системой виде	—
5.2	Дополнительные сведения о местоположении	—
6.	Иные сведения	—

3. Пояснения к сведениям об объекте недвижимости с кадастровым номером 53:08:0010519:41

1.

—

**Описание местоположения зданий, сооружений,
объектов незавершенного строительства на земельном участке**

1. Сведения о характерных точках контура объекта недвижимости с кадастровым номером 53:08:0010543:45

Система координат МСК-53, зона 2

Зона № 2

Обозначение характерных точек контура	Содержатся в Едином государственном реестре недвижимости			Определены в ходе выполнения комплексных кадастровых работ			Метод определения координат	Формулы, примененные для расчета средней квадратической погрешности определения координат характерных точек (M_t), м, с подставленными в такие формулы значениями и итоговые (вычисленные) значения M_t , м
	Координаты , м		Радиус, с, м	Координаты , м		Радиус, м		
	X	Y	R	X	Y	R		
1	2	3	4	5	6	7	8	9
н362	–	–	–	6120 61.27	2234 868.0 2	–	Метод спутниковых геодезических измерений (определений)	$M_t = \sqrt{(0.07^2 + 0.07^2)} = 0.10$
н363	–	–	–	6120 51.89	2234 877.5 5	–	Метод спутниковых геодезических измерений (определений)	$M_t = \sqrt{(0.07^2 + 0.07^2)} = 0.10$
н364	–	–	–	6120 57.75	2234 883.3 5	–	Метод спутниковых геодезических измерений (определений)	$M_t = \sqrt{(0.07^2 + 0.07^2)} = 0.10$
н365	–	–	–	6120 61.91	2234 879.0 5	–	Метод спутниковых геодезических измерений (определений)	$M_t = \sqrt{(0.07^2 + 0.07^2)} = 0.10$

н366	–	–	–	6120 63.54	2234 880.5 7	–	Метод спутниковых геодезических измерений (определений)	$Mt=\sqrt{(0.07^2+0.07^2)}=0.10$
н367	–	–	–	6120 65.28	2234 878.8 0	–	Метод спутниковых геодезических измерений (определений)	$Mt=\sqrt{(0.07^2+0.07^2)}=0.10$
н368	–	–	–	6120 66.16	2234 879.6 7	–	Метод спутниковых геодезических измерений (определений)	$Mt=\sqrt{(0.07^2+0.07^2)}=0.10$
н369	–	–	–	6120 67.86	2234 877.8 7	–	Метод спутниковых геодезических измерений (определений)	$Mt=\sqrt{(0.07^2+0.07^2)}=0.10$
н370	–	–	–	6120 66.89	2234 876.9 5	–	Метод спутниковых геодезических измерений (определений)	$Mt=\sqrt{(0.07^2+0.07^2)}=0.10$
н371	–	–	–	6120 68.34	2234 875.4 4	–	Метод спутниковых геодезических измерений (определений)	$Mt=\sqrt{(0.07^2+0.07^2)}=0.10$
н372	–	–	–	6120 66.72	2234 873.8 4	–	Метод спутниковых геодезических измерений (определений)	$Mt=\sqrt{(0.07^2+0.07^2)}=0.10$
н373	–	–	–	6120 65.26	2234 875.3 5	–	Метод спутниковых геодезических	$Mt=\sqrt{(0.07^2+0.07^2)}=0.10$

							х измерений (определений)	33
н374	–	–	–	6120 62.55	2234 872.7 3	–	Метод спутниковых геодезически х измерений (определений)	$Mt=\sqrt{(0.07^2+0.07^2)}=0.10$
н375	–	–	–	6120 64.20	2234 871.0 2	–	Метод спутниковых геодезически х измерений (определений)	$Mt=\sqrt{(0.07^2+0.07^2)}=0.10$
н362	–	–	–	6120 61.27	2234 868.0 2	–	Метод спутниковых геодезически х измерений (определений)	$Mt=\sqrt{(0.07^2+0.07^2)}=0.10$

2. Сведения о характеристиках объекта недвижимости с кадастровым номером 53:08:0010543:45

№ п/п	Наименование характеристики	Значение характеристики
1	2	3
1.	Вид объекта недвижимости	–
2.	Ранее присвоенный государственный учетный номер (инвентарный) здания, сооружения, объекта незавершенного строительства	–
3.	Кадастровый номер земельного участка (земельных участков), в границах которого (которых) расположены здание, сооружение, объект незавершенного строительства	53:08:0010519:12
4.	Уникальный учетный номер кадастрового квартала, в границах которого расположены здание, сооружение, объект незавершенного строительства	53:08:0010519
5.	Адрес здания, сооружения, объекта незавершенного строительства	Новгородская обл., Маловишерский р-н, Малая Вишера г, Космонавтов ул, 10 д
5.1	Сведения о местоположении здания, сооружения, объекта незавершенного строительства (при	–

	отсутствии адреса) в структурированном в соответствии с федеральной информационной адресной системой виде	34
5.2	Дополнительные сведения о местоположении	—
6.	Иные сведения	—

3. Пояснения к сведениям об объекте недвижимости с кадастровым номером 53:08:0010543:45

1.	—
----	---

Описание местоположения зданий, сооружений, объектов незавершенного строительства на земельном участке

1. Сведения о характерных точках контура объекта недвижимости с кадастровым номером 53:08:0010543:48

Система координат МСК-53, зона 2

Зона № 2

Обозначение характерных точек контура	Содержатся в Едином государственном реестре недвижимости			Определены в ходе выполнения комплексных кадастровых работ			Метод определения координат	Формулы, примененные для расчета средней квадратической погрешности определения координат характерных точек (M_t), м, с подставленными в такие формулы значениями и итоговые (вычисленные) значения M_t , м
	Координаты, м		Радиус, м	Координаты, м		Радиус, м		
	X	Y	R	X	Y	R		
1	2	3	4	5	6	7	8	9
н302	—	—	—	6121 50.79	2234 953.7 0	—	Метод спутниковых геодезических измерений (определений	$M_t = \sqrt{(0.07^2 + 0.07^2)} = 0.10$

)	35
н303	–	–	–	6121 56.64	2234 960.2 4	–	Метод спутниковых геодезических измерений (определений)	$Mt=\sqrt{(0.07^2+0.07^2)}=0.10$
н304	–	–	–	6121 47.17	2234 968.9 1	–	Метод спутниковых геодезических измерений (определений)	$Mt=\sqrt{(0.07^2+0.07^2)}=0.10$
н305	–	–	–	6121 41.26	2234 962.5 1	–	Метод спутниковых геодезических измерений (определений)	$Mt=\sqrt{(0.07^2+0.07^2)}=0.10$
н302	–	–	–	6121 50.79	2234 953.7 0	–	Метод спутниковых геодезических измерений (определений)	$Mt=\sqrt{(0.07^2+0.07^2)}=0.10$

2. Сведения о характеристиках объекта недвижимости с кадастровым номером 53:08:0010543:48

№ п/п	Наименование характеристики	Значение характеристики
1	2	3
1.	Вид объекта недвижимости	Здание
2.	Ранее присвоенный государственный учетный номер (инвентарный) здания, сооружения, объекта незавершенного строительства	–
3.	Кадастровый номер земельного участка (земельных участков), в границах которого (которых) расположены здание, сооружение, объект незавершенного строительства	53:08:0010519:7
4.	Уникальный учетный номер кадастрового квартала, в границах которого расположены здание, сооружение, объект незавершенного строительства	53:08:0010519

н438	–	–	–	6122 28.61	2234 879.2 4	–	Метод спутниковых геодезических измерений (определений)	$Mt=\sqrt{(0.07^2+0.07^2)}=0.10$
н439	–	–	–	6122 06.57	2234 901.8 7	–	Метод спутниковых геодезических измерений (определений)	$Mt=\sqrt{(0.07^2+0.07^2)}=0.10$
н440	–	–	–	6121 97.68	2234 892.9 2	–	Метод спутниковых геодезических измерений (определений)	$Mt=\sqrt{(0.07^2+0.07^2)}=0.10$
н441	–	–	–	6122 19.75	2234 870.6 7	–	Метод спутниковых геодезических измерений (определений)	$Mt=\sqrt{(0.07^2+0.07^2)}=0.10$
н438	–	–	–	6122 28.61	2234 879.2 4	–	Метод спутниковых геодезических измерений (определений)	$Mt=\sqrt{(0.07^2+0.07^2)}=0.10$

2. Сведения о характеристиках объекта недвижимости с кадастровым номером 53:08:0010519:40

№ п/п	Наименование характеристики	Значение характеристики
1	2	3
1.	Вид объекта недвижимости	Здание
2.	Ранее присвоенный государственный учетный номер (инвентарный) здания, сооружения, объекта незавершенного строительства	–
3.	Кадастровый номер земельного участка (земельных участков), в границах которого (которых) расположены здание, сооружение, объект	53:08:0010519:24

	незавершенного строительства	38
4.	Уникальный учетный номер кадастрового квартала, в границах которого расположены здание, сооружение, объект незавершенного строительства	53:08:0010519
5.	Адрес здания, сооружения, объекта незавершенного строительства	Новгородская обл, Маловишерский р-н, Малая Вишера г, Новгородская ул, 15а д
5.1	Сведения о местоположении здания, сооружения, объекта незавершенного строительства (при отсутствии адреса) в структурированном в соответствии с федеральной информационной адресной системой виде	–
5.2	Дополнительные сведения о местоположении	–
6.	Иные сведения	–

3. Пояснения к сведениям об объекте недвижимости с кадастровым номером 53:08:0010519:40

1. –

**Описание местоположения зданий, сооружений,
объектов незавершенного строительства на земельном участке**

1. Сведения о характерных точках контура объекта недвижимости с кадастровым номером 53:08:0010519:43

Система координат МСК-53, зона 2

Зона № 2

Обозначение характеристик	Содержатся в Едином государственном реестре недвижимости	Определены в ходе выполнения комплексных кадастровых работ	Метод определения координат	Формулы, примененные для расчета средней квадратической погрешности определения
---------------------------	--	--	-----------------------------	---

точек конту ра	Координаты , м		Радиу с, м	Координаты , м		Радиус, м		координат характерных точек (M _t), м, с подставленными в такие формулы значениями и итоговые (вычисленные) значения M _t , м
	X	Y	R	X	Y	R		
1	2	3	4	5	6	7	8	9
н418	–	–	–	6122 04.90	2234 960.1 8	–	Метод спутниковых геодезически х измерений (определений)	$M_t = \sqrt{(0.07^2 + 0.07^2)} = 0.10$
н419	–	–	–	6122 00.40	2234 964.9 9	–	Метод спутниковых геодезически х измерений (определений)	$M_t = \sqrt{(0.07^2 + 0.07^2)} = 0.10$
н420	–	–	–	6121 91.83	2234 957.0 8	–	Метод спутниковых геодезически х измерений (определений)	$M_t = \sqrt{(0.07^2 + 0.07^2)} = 0.10$
н421	–	–	–	6121 92.19	2234 956.7 4	–	Метод спутниковых геодезически х измерений (определений)	$M_t = \sqrt{(0.07^2 + 0.07^2)} = 0.10$
н422	–	–	–	6121 91.50	2234 956.0 9	–	Метод спутниковых геодезически х измерений (определений)	$M_t = \sqrt{(0.07^2 + 0.07^2)} = 0.10$

н423	–	–	–	6121 96.59	2234 950.7 0	–	Метод спутниковых геодезически х измерений (определений)	$Mt=\sqrt{(0.07^2+0.07^2)}=0.10$
н424	–	–	–	6121 99.83	2234 953.5 9	–	Метод спутниковых геодезически х измерений (определений)	$Mt=\sqrt{(0.07^2+0.07^2)}=0.10$
н425	–	–	–	6121 98.86	2234 954.6 5	–	Метод спутниковых геодезически х измерений (определений)	$Mt=\sqrt{(0.07^2+0.07^2)}=0.10$
н418	–	–	–	6122 04.90	2234 960.1 8	–	Метод спутниковых геодезически х измерений (определений)	$Mt=\sqrt{(0.07^2+0.07^2)}=0.10$

2. Сведения о характеристиках объекта недвижимости с кадастровым номером 53:08:0010519:43

№ п/п	Наименование характеристики	Значение характеристики
1	2	3
1.	Вид объекта недвижимости	Здание
2.	Ранее присвоенный государственный учетный номер (инвентарный) здания, сооружения, объекта незавершенного строительства	–
3.	Кадастровый номер земельного участка (земельных участков), в границах которого (которых) расположены здание, сооружение, объект незавершенного строительства	53:08:0010519:5
4.	Уникальный учетный номер кадастрового квартала, в границах которого расположены здание, сооружение, объект незавершенного строительства	53:08:0010519
5.	Адрес здания, сооружения, объекта незавершенного строительства	–

5.1	Сведения о местоположении здания, сооружения, объекта незавершенного строительства (при отсутствии адреса) в структурированном в соответствии с федеральной информационной адресной системой виде	Новгородская обл, 41 Маловишерский р-н, Малая Вишера г, Новгородская ул, 11 д
5.2	Дополнительные сведения о местоположении	—
6.	Иные сведения	—

3. Пояснения к сведениям об объекте недвижимости с кадастровым номером 53:08:0010519:43

1. —

Описание местоположения зданий, сооружений, объектов незавершенного строительства на земельном участке

1. Сведения о характерных точках контура объекта недвижимости с кадастровым номером 53:08:0010519:44

Система координат МСК-53, зона 2 | 53.2

Зона № —

Обозначение характерных точек контура	Содержатся в Едином государственном реестре недвижимости		Определены в ходе выполнения комплексных кадастровых работ			Метод определения координат	Формулы, примененные для расчета средней квадратической погрешности определения координат характерных точек (M_t), м, с подставленными в такие формулы значениями и итоговые (вычисленные) значения M_t , м	
	Координаты, м		Координаты, м		Радиус, м			
	X	Y	X	Y	R			
1	2	3	4	5	6	7	8	9
н412	—	—	—	6122 20.56	2234 943.9 6	—	Метод спутниковых геодезически	$M_t = \sqrt{(0.07^2 + 0.07^2)} = 0.10$

							х измерений (определений)	42
н413	–	–	–	6122 14.70	2234 949.9 0	–	Метод спутниковых геодезически х измерений (определений)	$Mt=\sqrt{(0.07^2+0.07^2)}=0.10$
н414	–	–	–	6122 06.90	2234 941.8 0	–	Метод спутниковых геодезически х измерений (определений)	$Mt=\sqrt{(0.07^2+0.07^2)}=0.10$
н415	–	–	–	6122 13.91	2234 934.5 8	–	Метод спутниковых геодезически х измерений (определений)	$Mt=\sqrt{(0.07^2+0.07^2)}=0.10$
н416	–	–	–	6122 16.55	2234 937.1 7	–	Метод спутниковых геодезически х измерений (определений)	$Mt=\sqrt{(0.07^2+0.07^2)}=0.10$
н417	–	–	–	6122 15.44	2234 938.4 8	–	Метод спутниковых геодезически х измерений (определений)	$Mt=\sqrt{(0.07^2+0.07^2)}=0.10$
н412	–	–	–	6122 20.56	2234 943.9 6	–	Метод спутниковых геодезически х измерений (определений)	$Mt=\sqrt{(0.07^2+0.07^2)}=0.10$

2. Сведения о характеристиках объекта недвижимости с кадастровым номером 53:08:0010519:44

№ п/п	Наименование характеристики	Значение характеристики
1	2	3

1.	Вид объекта недвижимости	Здание	43
2.	Ранее присвоенный государственный учетный номер (инвентарный) здания, сооружения, объекта незавершенного строительства	–	
3.	Кадастровый номер земельного участка (земельных участков), в границах которого (которых) расположены здание, сооружение, объект незавершенного строительства	53:08:0010519:4	
4.	Уникальный учетный номер кадастрового квартала, в границах которого расположены здание, сооружение, объект незавершенного строительства	53:08:0010519	
5.	Адрес здания, сооружения, объекта незавершенного строительства	Новгородская обл, Маловишерский р-н, Малая Вишера г, Новгородская ул, 13 д	
5.1	Сведения о местоположении здания, сооружения, объекта незавершенного строительства (при отсутствии адреса) в структурированном в соответствии с федеральной информационной адресной системой виде	–	
5.2	Дополнительные сведения о местоположении	–	
6.	Иные сведения	–	

3. Пояснения к сведениям об объекте недвижимости с кадастровым номером 53:08:0010519:44

1. –

**Описание местоположения зданий, сооружений,
объектов незавершенного строительства на земельном участке**

1. Сведения о характерных точках контура объекта недвижимости с кадастровым номером 53:08:0010519:46

Система координат МСК-53, зона 2

Зона № 2

Обозначение характерных точек	Содержатся в Едином государственном реестре недвижимости	Определены в ходе выполнения комплексных кадастровых работ	Метод определения координат	Формулы, примененные для расчета средней квадратической погрешности определения
-------------------------------	--	--	-----------------------------	---

точек конту ра	Координаты , м		Радиу с, м	Координаты , м		Радиус, м		координат характерных точек (M _t), м, с подставленными в такие формулы значениями и итоговые (вычисленные) значения M _t , м
	X	Y	R	X	Y	R		
1	2	3	4	5	6	7	8	9
н406	–	–	–	6122 45.48	2234 901.8 1	–	Метод спутниковых геодезически х измерений (определений)	$M_t = \sqrt{(0.07^2 + 0.07^2)} = 0.10$
н407	–	–	–	6122 49.38	2234 897.5 2	–	Метод спутниковых геодезически х измерений (определений)	$M_t = \sqrt{(0.07^2 + 0.07^2)} = 0.10$
н408	–	–	–	6122 50.49	2234 898.6 2	–	Метод спутниковых геодезически х измерений (определений)	$M_t = \sqrt{(0.07^2 + 0.07^2)} = 0.10$
н409	–	–	–	6122 51.65	2234 897.4 2	–	Метод спутниковых геодезически х измерений (определений)	$M_t = \sqrt{(0.07^2 + 0.07^2)} = 0.10$
н410	–	–	–	6122 59.79	2234 905.3 6	–	Метод спутниковых геодезически х измерений (определений)	$M_t = \sqrt{(0.07^2 + 0.07^2)} = 0.10$

н411	–	–	–	6122 54.40	2234 910.9 6	–	Метод спутниковых геодезических измерений (определений)	$Mt = \sqrt{(0.07^2 + 0.07^2)} = 0.10$
н406	–	–	–	6122 45.48	2234 901.8 1	–	Метод спутниковых геодезических измерений (определений)	$Mt = \sqrt{(0.07^2 + 0.07^2)} = 0.10$

2. Сведения о характеристиках объекта недвижимости с кадастровым номером 53:08:0010519:46

№ п/п	Наименование характеристики	Значение характеристики
1	2	3
1.	Вид объекта недвижимости	Здание
2.	Ранее присвоенный государственный учетный номер (инвентарный) здания, сооружения, объекта незавершенного строительства	–
3.	Кадастровый номер земельного участка (земельных участков), в границах которого (которых) расположены здание, сооружение, объект незавершенного строительства	53:08:0010519:2
4.	Уникальный учетный номер кадастрового квартала, в границах которого расположены здание, сооружение, объект незавершенного строительства	53:08:0010519
5.	Адрес здания, сооружения, объекта незавершенного строительства	–
5.1	Сведения о местоположении здания, сооружения, объекта незавершенного строительства (при отсутствии адреса) в структурированном в соответствии с федеральной информационной адресной системой виде	Новгородская обл, Маловишерский р-н, Малая Вишера г, Новгородская ул, 17 д
5.2	Дополнительные сведения о местоположении	–
6.	Иные сведения	–

3. Пояснения к сведениям об объекте недвижимости с кадастровым номером 53:08:0010519:46

**Описание местоположения зданий, сооружений,
объектов незавершенного строительства на земельном участке**

1. Сведения о характерных точках контура объекта недвижимости с кадастровым номером 53:08:0010519:48

Система координат МСК-53, зона 2

Зона № 2

Обозначение характерных точек контура	Содержатся в Едином государственном реестре недвижимости			Определены в ходе выполнения комплексных кадастровых работ			Метод определения координат	Формулы, примененные для расчета средней квадратической погрешности определения координат характерных точек (M_t), м, с подставленными в такие формулы значениями и итоговые (вычисленные) значения M_t , м
	Координаты, м		Радиус, м	Координаты, м		Радиус, м		
	X	Y	R	X	Y	R		
1	2	3	4	5	6	7	8	9
н380	–	–	–	6121 25.45	2234 816.3 7	–	Метод спутниковых геодезических измерений (определений)	$M_t = \sqrt{(0.07^2 + 0.07^2)} = 0.10$
н381	–	–	–	6121 16.61	2234 807.6 6	–	Метод спутниковых геодезических измерений (определений)	$M_t = \sqrt{(0.07^2 + 0.07^2)} = 0.10$
н382	–	–	–	6121	2234 803.5	–	Метод спутниковых	$M_t = \sqrt{(0.07^2 + 0.07^2)} = 0.10$

				20.77	0		геодезическ х измерений (определений)	10 47
н383	–	–	–	6121 29.55	2234 812.2 5	–	Метод спутниковых геодезическ х измерений (определений)	$Mt=\sqrt{(0.07^2+0.07^2)}=0.10$
н380	–	–	–	6121 25.45	2234 816.3 7	–	Метод спутниковых геодезическ х измерений (определений)	$Mt=\sqrt{(0.07^2+0.07^2)}=0.10$

2. Сведения о характеристиках объекта недвижимости с кадастровым номером 53:08:0010519:48

№ п/п	Наименование характеристики	Значение характеристики
1	2	3
1.	Вид объекта недвижимости	Здание
2.	Ранее присвоенный государственный учетный номер (инвентарный) здания, сооружения, объекта незавершенного строительства	–
3.	Кадастровый номер земельного участка (земельных участков), в границах которого (которых) расположены здание, сооружение, объект незавершенного строительства	53:08:0010519:16
4.	Уникальный учетный номер кадастрового квартала, в границах которого расположены здание, сооружение, объект незавершенного строительства	53:08:0010519
5.	Адрес здания, сооружения, объекта незавершенного строительства	–
5.1	Сведения о местоположении здания, сооружения, объекта незавершенного строительства (при отсутствии адреса) в структурированном в соответствии с федеральной информационной адресной системой виде	Новгородская обл, Маловишерский р-н, Малая Вишера г, Некрасова ул, ба д
5.2	Дополнительные сведения о местоположении	–

6.	Иные сведения	–	48
----	---------------	---	----

3. Пояснения к сведениям об объекте недвижимости с кадастровым номером 53:08:0010519:48

1.	–
----	---

**Описание местоположения зданий, сооружений,
объектов незавершенного строительства на земельном участке**

1. Сведения о характерных точках контура объекта недвижимости с кадастровым номером 53:08:0010518:56

Система координат МСК-53, зона 2

Зона № 2

Обозначение характерных точек контура	Содержатся в Едином государственном реестре недвижимости		Определены в ходе выполнения комплексных кадастровых работ			Метод определения координат	Формулы, примененные для расчета средней квадратической погрешности определения координат характерных точек (M_t), м, с подставленными в такие формулы значениями и итоговые (вычисленные) значения M_t , м	
	Координаты , м		Координаты , м		Радиус, м			
	X	Y	X	Y	R			
1	2	3	4	5	6	7	8	9
н392	–	–	–	6122 26.11	2234 830.4 0	–	Метод спутниковых геодезически х измерений (определений)	$M_t = \sqrt{(0.07^2 + 0.07^2)} = 0.10$
н393	–	–	–	6122 24.81	2234 828.9 0	–	Метод спутниковых геодезически х измерений	$M_t = \sqrt{(0.07^2 + 0.07^2)} = 0.10$

							(определений)	49
н394	–	–	–	6122 29.19	2234 824.7 3	–	Метод спутниковых геодезических измерений (определений)	$Mt=\sqrt{(0.07^2+0.07^2)}=0.10$
н395	–	–	–	6122 30.82	2234 826.4 8	–	Метод спутниковых геодезических измерений (определений)	$Mt=\sqrt{(0.07^2+0.07^2)}=0.10$
н396	–	–	–	6122 33.58	2234 823.9 5	–	Метод спутниковых геодезических измерений (определений)	$Mt=\sqrt{(0.07^2+0.07^2)}=0.10$
н397	–	–	–	6122 39.36	2234 830.1 8	–	Метод спутниковых геодезических измерений (определений)	$Mt=\sqrt{(0.07^2+0.07^2)}=0.10$
н398	–	–	–	6122 35.28	2234 834.1 0	–	Метод спутниковых геодезических измерений (определений)	$Mt=\sqrt{(0.07^2+0.07^2)}=0.10$
н399	–	–	–	6122 35.78	2234 834.6 8	–	Метод спутниковых геодезических измерений (определений)	$Mt=\sqrt{(0.07^2+0.07^2)}=0.10$
н400	–	–	–	6122 36.46	2234 834.0 8	–	Метод спутниковых геодезических измерений (определений)	$Mt=\sqrt{(0.07^2+0.07^2)}=0.10$
н401	–	–	–	6122	2234	–	Метод	$Mt=\sqrt{(0.07^2+0.07^2)}=0.10$

				37.39	835.25		спутниковых геодезических измерений (определений)	10 50
н402	–	–	–	6122 34.67	2234 837.56	–	Метод спутниковых геодезических измерений (определений)	$Mt=\sqrt{(0.07^2+0.07^2)}=0.10$
н403	–	–	–	6122 33.37	2234 836.10	–	Метод спутниковых геодезических измерений (определений)	$Mt=\sqrt{(0.07^2+0.07^2)}=0.10$
н404	–	–	–	6122 30.12	2234 839.31	–	Метод спутниковых геодезических измерений (определений)	$Mt=\sqrt{(0.07^2+0.07^2)}=0.10$
н405	–	–	–	6122 23.95	2234 832.95	–	Метод спутниковых геодезических измерений (определений)	$Mt=\sqrt{(0.07^2+0.07^2)}=0.10$
н392	–	–	–	6122 26.11	2234 830.40	–	Метод спутниковых геодезических измерений (определений)	$Mt=\sqrt{(0.07^2+0.07^2)}=0.10$

2. Сведения о характеристиках объекта недвижимости с кадастровым номером 53:08:0010518:56

№ п/п	Наименование характеристики	Значение характеристики
1	2	3
1.	Вид объекта недвижимости	–
2.	Ранее присвоенный государственный учетный номер (инвентарный) здания, сооружения, объекта	–

	незавершенного строительства	51
3.	Кадастровый номер земельного участка (земельных участков), в границах которого (которых) расположены здание, сооружение, объект незавершенного строительства	53:08:0010519:22
4.	Уникальный учетный номер кадастрового квартала, в границах которого расположены здание, сооружение, объект незавершенного строительства	53:08:0010519
5.	Адрес здания, сооружения, объекта незавершенного строительства	Новгородская обл., Маловишерский р-н, Малая Вишера г, Лермонтова ул, 5 д
5.1	Сведения о местоположении здания, сооружения, объекта незавершенного строительства (при отсутствии адреса) в структурированном в соответствии с федеральной информационной адресной системой виде	–
5.2	Дополнительные сведения о местоположении	–
6.	Иные сведения	–

3. Пояснения к сведениям об объекте недвижимости с кадастровым номером 53:08:0010518:56

1.

–

**Описание местоположения зданий, сооружений,
объектов незавершенного строительства на земельном участке**

1. Сведения о характерных точках контура объекта недвижимости с кадастровым номером 53:08:0010518:113

Система координат МСК-53, зона 2

Зона № 2

Обозначение характерных точек	Содержатся в Едином государственном реестре недвижимости	Определены в ходе выполнения комплексных кадастровых работ	Метод определения координат	Формулы, примененные для расчета средней квадратической погрешности определения
-------------------------------	--	--	-----------------------------	---

точек конту ра	Координаты , м		Радиу с, м	Координаты , м		Радиус, м		координат характерных точек (M _t), м, с подставленными в такие формулы значениями и итоговые (вычисленные) значения M _t , м
	X	Y	R	X	Y	R		
1	2	3	4	5	6	7	8	9
н384	–	–	–	6122 15.43	2234 806.2 3	–	Метод спутниковых геодезически х измерений (определений)	$M_t = \sqrt{(0.07^2 + 0.07^2)} = 0.10$
н385	–	–	–	6122 21.10	2234 812.0 0	–	Метод спутниковых геодезически х измерений (определений)	$M_t = \sqrt{(0.07^2 + 0.07^2)} = 0.10$
н386	–	–	–	6122 18.47	2234 814.8 1	–	Метод спутниковых геодезически х измерений (определений)	$M_t = \sqrt{(0.07^2 + 0.07^2)} = 0.10$
н387	–	–	–	6122 20.46	2234 817.0 0	–	Метод спутниковых геодезически х измерений (определений)	$M_t = \sqrt{(0.07^2 + 0.07^2)} = 0.10$
н388	–	–	–	6122 14.66	2234 822.2 9	–	Метод спутниковых геодезически х измерений (определений)	$M_t = \sqrt{(0.07^2 + 0.07^2)} = 0.10$

н389	–	–	–	6122 12.65	2234 820.0 9	–	Метод спутниковых геодезических измерений (определений)	$Mt=\sqrt{(0.07^2+0.07^2)}=0.10$
н390	–	–	–	6122 13.32	2234 819.4 2	–	Метод спутниковых геодезических измерений (определений)	$Mt=\sqrt{(0.07^2+0.07^2)}=0.10$
н391	–	–	–	6122 07.78	2234 813.7 4	–	Метод спутниковых геодезических измерений (определений)	$Mt=\sqrt{(0.07^2+0.07^2)}=0.10$
н384	–	–	–	6122 15.43	2234 806.2 3	–	Метод спутниковых геодезических измерений (определений)	$Mt=\sqrt{(0.07^2+0.07^2)}=0.10$

2. Сведения о характеристиках объекта недвижимости с кадастровым номером 53:08:0010518:113

№ п/п	Наименование характеристики	Значение характеристики
1	2	3
1.	Вид объекта недвижимости	–
2.	Ранее присвоенный государственный учетный номер (инвентарный) здания, сооружения, объекта незавершенного строительства	–
3.	Кадастровый номер земельного участка (земельных участков), в границах которого (которых) расположены здание, сооружение, объект незавершенного строительства	53:08:0010519:21
4.	Уникальный учетный номер кадастрового квартала, в границах которого расположены здание, сооружение, объект незавершенного строительства	53:08:0010519
5.	Адрес здания, сооружения, объекта незавершенного строительства	Новгородская обл., Маловишерский р-н, Малая

		Вишера г, Лермонтова <u>уд</u> , 7 д
5.1	Сведения о местоположении здания, сооружения, объекта незавершенного строительства (при отсутствии адреса) в структурированном в соответствии с федеральной информационной адресной системой виде	–
5.2	Дополнительные сведения о местоположении	–
6.	Иные сведения	–

3. Пояснения к сведениям об объекте недвижимости с кадастровым номером 53:08:0010518:113

1.	–
----	---

Описание местоположения зданий, сооружений, объектов незавершенного строительства на земельном участке

1. Сведения о характерных точках контура объекта недвижимости с кадастровым номером 53:08:0010543:69

Система координат МСК-53, зона 2

Зона № 2

Обозначение характерных точек контура	Содержатся в Едином государственном реестре недвижимости		Определены в ходе выполнения комплексных кадастровых работ			Метод определения координат	Формулы, примененные для расчета средней квадратической погрешности определения координат характерных точек (M_t), м, с подставленными в такие формулы значениями и итоговые (вычисленные) значения M_t , м	
	Координаты, м		Координаты, м		Радиус, м			
	X	Y	X	Y	R			
1	2	3	4	5	6	7	8	9
н312	–	–	–	6121	2234 938.4	–	Метод спутниковых	$M_t = \sqrt{(0.07^2 + 0.07^2)} = 0.$

				36.03	8		геодезическ х измерений (определений)	10 55
н313	–	–	–	6121 42.37	2234 944.9 2	–	Метод спутниковых геодезическ х измерений (определений)	$Mt=\sqrt{(0.07^2+0.07^2)}=0.10$
н314	–	–	–	6121 32.27	2234 955.1 4	–	Метод спутниковых геодезическ х измерений (определений)	$Mt=\sqrt{(0.07^2+0.07^2)}=0.10$
н315	–	–	–	6121 27.10	2234 949.9 7	–	Метод спутниковых геодезическ х измерений (определений)	$Mt=\sqrt{(0.07^2+0.07^2)}=0.10$
н316	–	–	–	6121 32.84	2234 944.3 4	–	Метод спутниковых геодезическ х измерений (определений)	$Mt=\sqrt{(0.07^2+0.07^2)}=0.10$
н317	–	–	–	6121 31.56	2234 942.9 6	–	Метод спутниковых геодезическ х измерений (определений)	$Mt=\sqrt{(0.07^2+0.07^2)}=0.10$
н318	–	–	–	6121 36.03	2234 938.4 8	–	Метод спутниковых геодезическ х измерений (определений)	$Mt=\sqrt{(0.07^2+0.07^2)}=0.10$

2. Сведения о характеристиках объекта недвижимости с кадастровым номером 53:08:0010543:69

№ п/п	Наименование характеристики	Значение характеристики
----------	-----------------------------	-------------------------

1	2	3	56
1.	Вид объекта недвижимости	–	
2.	Ранее присвоенный государственный учетный номер (инвентарный) здания, сооружения, объекта незавершенного строительства	–	
3.	Кадастровый номер земельного участка (земельных участков), в границах которого (которых) расположены здание, сооружение, объект незавершенного строительства	53:08:0010519:8	
4.	Уникальный учетный номер кадастрового квартала, в границах которого расположены здание, сооружение, объект незавершенного строительства	53:08:0010519	
5.	Адрес здания, сооружения, объекта незавершенного строительства	Новгородская обл., Маловишерский р-н, Малая Вишера г, Космонавтов ул, 4 д	
5.1	Сведения о местоположении здания, сооружения, объекта незавершенного строительства (при отсутствии адреса) в структурированном в соответствии с федеральной информационной адресной системой виде	–	
5.2	Дополнительные сведения о местоположении	–	
6.	Иные сведения	–	

3. Пояснения к сведениям об объекте недвижимости с кадастровым номером 53:08:0010543:69

1. –

**Описание местоположения зданий, сооружений,
объектов незавершенного строительства на земельном участке**

1. Сведения о характерных точках контура объекта недвижимости с кадастровым номером 53:08:0010543:80

Система координат МСК-53, зона 2

Зона № 2

Обозначение характерных точек	Содержатся в Едином государственном реестре недвижимости	Определены в ходе выполнения комплексных кадастровых работ	Метод определения координат	Формулы, примененные для расчета средней квадратической погрешности определения
-------------------------------	--	--	-----------------------------	---

точек конту ра	Координаты , м		Радиу с, м	Координаты , м		Радиус, м		координат характерных точек (M _t), м, с подставленными в такие формулы значениями и итоговые (вычисленные) значения M _t , м
	X	Y	R	X	Y	R		
1	2	3	4	5	6	7	8	9
н354	–	–	–	6120 76.03	2234 882.7 6	–	Метод спутниковых геодезически х измерений (определений)	$M_t = \sqrt{(0.07^2 + 0.07^2)} = 0.10$
н355	–	–	–	6120 78.23	2234 884.7 2	–	Метод спутниковых геодезически х измерений (определений)	$M_t = \sqrt{(0.07^2 + 0.07^2)} = 0.10$
н356	–	–	–	6120 79.03	2234 883.8 1	–	Метод спутниковых геодезически х измерений (определений)	$M_t = \sqrt{(0.07^2 + 0.07^2)} = 0.10$
н357	–	–	–	6120 82.75	2234 887.3 5	–	Метод спутниковых геодезически х измерений (определений)	$M_t = \sqrt{(0.07^2 + 0.07^2)} = 0.10$
н358	–	–	–	6120 82.06	2234 888.0 8	–	Метод спутниковых геодезически х измерений (определений)	$M_t = \sqrt{(0.07^2 + 0.07^2)} = 0.10$

н359	–	–	–	6120 82.52	2234 888.5 4	–	Метод спутниковых геодезических измерений (определений)	$Mt=\sqrt{(0.07^2+0.07^2)}=0.10$
н360	–	–	–	6120 72.98	2234 898.1 7	–	Метод спутниковых геодезических измерений (определений)	$Mt=\sqrt{(0.07^2+0.07^2)}=0.10$
н361	–	–	–	6120 66.82	2234 892.0 7	–	Метод спутниковых геодезических измерений (определений)	$Mt=\sqrt{(0.07^2+0.07^2)}=0.10$
н354	–	–	–	6120 76.03	2234 882.7 6	–	Метод спутниковых геодезических измерений (определений)	$Mt=\sqrt{(0.07^2+0.07^2)}=0.10$

2. Сведения о характеристиках объекта недвижимости с кадастровым номером 53:08:0010543:80

№ п/п	Наименование характеристики	Значение характеристики
1	2	3
1.	Вид объекта недвижимости	–
2.	Ранее присвоенный государственный учетный номер (инвентарный) здания, сооружения, объекта незавершенного строительства	–
3.	Кадастровый номер земельного участка (земельных участков), в границах которого (которых) расположены здание, сооружение, объект незавершенного строительства	53:08:0010519:11
4.	Уникальный учетный номер кадастрового квартала, в границах которого расположены здание, сооружение, объект незавершенного строительства	53:08:0010519
5.	Адрес здания, сооружения, объекта незавершенного строительства	Новгородская обл., Маловишерский р-н, Малая

		Вишера г, Космонавтов ул, 10 д
5.1	Сведения о местоположении здания, сооружения, объекта незавершенного строительства (при отсутствии адреса) в структурированном в соответствии с федеральной информационной адресной системой виде	–
5.2	Дополнительные сведения о местоположении	–
6.	Иные сведения	–

3. Пояснения к сведениям об объекте недвижимости с кадастровым номером 53:08:0010543:80

1.	–
----	---

Описание местоположения зданий, сооружений, объектов незавершенного строительства на земельном участке

1. Сведения о характерных точках контура объекта недвижимости с кадастровым номером 53:08:0010543:101

Система координат МСК-53, зона 2

Зона № 2

Обозначение характерных точек контура	Содержатся в Едином государственном реестре недвижимости		Определены в ходе выполнения комплексных кадастровых работ			Метод определения координат	Формулы, примененные для расчета средней квадратической погрешности определения координат характерных точек (M_t), м, с подставленными в такие формулы значениями и итоговые (вычисленные) значения M_t , м	
	Координаты, м		Координаты, м		Радиус, м			
	X	Y	X	Y	R			
1	2	3	4	5	6	7	8	9
н342	–	–	–	6120	2234 899.5	–	Метод спутниковых	$M_t = \sqrt{(0.07^2 + 0.07^2)} = 0.$

				90.58	8		геодезическ их измерений (определений)	10 60
н343	–	–	–	6120 93.96	2234 903.1 8	–	Метод спутниковых геодезическ их измерений (определений)	$Mt=\sqrt{(0.07^2+0.07^2)}=0.10$
н344	–	–	–	6120 95.05	2234 902.0 6	–	Метод спутниковых геодезическ их измерений (определений)	$Mt=\sqrt{(0.07^2+0.07^2)}=0.10$
н345	–	–	–	6120 99.37	2234 906.2 5	–	Метод спутниковых геодезическ их измерений (определений)	$Mt=\sqrt{(0.07^2+0.07^2)}=0.10$
н346	–	–	–	6120 95.23	2234 910.5 4	–	Метод спутниковых геодезическ их измерений (определений)	$Mt=\sqrt{(0.07^2+0.07^2)}=0.10$
н347	–	–	–	6120 93.76	2234 909.1 3	–	Метод спутниковых геодезическ их измерений (определений)	$Mt=\sqrt{(0.07^2+0.07^2)}=0.10$
н348	–	–	–	6120 89.37	2234 913.7 3	–	Метод спутниковых геодезическ их измерений (определений)	$Mt=\sqrt{(0.07^2+0.07^2)}=0.10$
н349	–	–	–	6120 83.08	2234 907.5 3	–	Метод спутниковых геодезическ их измерений (определений)	$Mt=\sqrt{(0.07^2+0.07^2)}=0.10$

)	61
н342	–	–	–	6120 90.58	2234 899.5 8	–	Метод спутниковых геодезически х измерений (определений)	$Mt = \sqrt{(0.07^2 + 0.07^2)} = 0.10$

2. Сведения о характеристиках объекта недвижимости с кадастровым номером 53:08:0010543:101

№ п/п	Наименование характеристики	Значение характеристики
1	2	3
1.	Вид объекта недвижимости	–
2.	Ранее присвоенный государственный учетный номер (инвентарный) здания, сооружения, объекта незавершенного строительства	–
3.	Кадастровый номер земельного участка (земельных участков), в границах которого (которых) расположены здание, сооружение, объект незавершенного строительства	53:08:0010519:10
4.	Уникальный учетный номер кадастрового квартала, в границах которого расположены здание, сооружение, объект незавершенного строительства	53:08:0010519
5.	Адрес здания, сооружения, объекта незавершенного строительства	Новгородская обл., Маловишерский р-н, Малая Вишера г, Космонавтов ул, 8 д
5.1	Сведения о местоположении здания, сооружения, объекта незавершенного строительства (при отсутствии адреса) в структурированном в соответствии с федеральной информационной адресной системой виде	–
5.2	Дополнительные сведения о местоположении	–
6.	Иные сведения	–

3. Пояснения к сведениям об объекте недвижимости с кадастровым номером 53:08:0010543:101

1.	–
----	---

**Описание местоположения зданий, сооружений,
объектов незавершенного строительства на земельном участке**

1. Сведения о характерных точках контура объекта недвижимости с кадастровым номером 53:08:0010543:117

Система координат МСК-53, зона 2

Зона № 2

Обозначение характерных точек контура	Содержатся в Едином государственном реестре недвижимости		Определены в ходе выполнения комплексных кадастровых работ			Метод определения координат	Формулы, примененные для расчета средней квадратической погрешности определения координат характерных точек (M_t), м, с подставленными в такие формулы значениями и итоговые (вычисленные) значения M_t , м	
	Координаты, м		Координаты, м		Радиус, м			
	X	Y	X	Y	R			
1	2	3	4	5	6	7	8	9
н321	–	–	–	6121 06.76	2234 910.4 1	–	Метод спутниковых геодезических измерений (определений)	$M_t = \sqrt{(0.07^2 + 0.07^2)} = 0.10$
н322	–	–	–	6121 15.38	2234 918.4 6	–	Метод спутниковых геодезических измерений (определений)	$M_t = \sqrt{(0.07^2 + 0.07^2)} = 0.10$
н323	–	–	–	6121 13.10	2234 921.1 1	–	Метод спутниковых геодезических измерений (определений)	$M_t = \sqrt{(0.07^2 + 0.07^2)} = 0.10$

н324	–	–	–	6121 12.20	2234 920.2 6	–	Метод спутниковых геодезических измерений (определений)	$Mt=\sqrt{(0.07^2+0.07^2)}=0.10$
н325	–	–	–	6121 04.49	2234 928.3 1	–	Метод спутниковых геодезических измерений (определений)	$Mt=\sqrt{(0.07^2+0.07^2)}=0.10$
н326	–	–	–	6120 98.15	2234 922.5 7	–	Метод спутниковых геодезических измерений (определений)	$Mt=\sqrt{(0.07^2+0.07^2)}=0.10$
н327	–	–	–	6121 06.29	2234 914.7 4	–	Метод спутниковых геодезических измерений (определений)	$Mt=\sqrt{(0.07^2+0.07^2)}=0.10$
н328	–	–	–	6121 04.32	2234 912.9 3	–	Метод спутниковых геодезических измерений (определений)	$Mt=\sqrt{(0.07^2+0.07^2)}=0.10$
н321	–	–	–	6121 06.76	2234 910.4 1	–	Метод спутниковых геодезических измерений (определений)	$Mt=\sqrt{(0.07^2+0.07^2)}=0.10$

2. Сведения о характеристиках объекта недвижимости с кадастровым номером 53:08:0010543:117

№ п/п	Наименование характеристики	Значение характеристики
1	2	3
1.	Вид объекта недвижимости	–

2.	Ранее присвоенный государственный учетный номер (инвентарный) здания, сооружения, объекта незавершенного строительства	–	64
3.	Кадастровый номер земельного участка (земельных участков), в границах которого (которых) расположены здание, сооружение, объект незавершенного строительства	53:08:0010519:9	
4.	Уникальный учетный номер кадастрового квартала, в границах которого расположены здание, сооружение, объект незавершенного строительства	53:08:0010519	
5.	Адрес здания, сооружения, объекта незавершенного строительства	Новгородская обл., Маловишерский р-н, Малая Вишера г, Космонавтов ул, 6 д	
5.1	Сведения о местоположении здания, сооружения, объекта незавершенного строительства (при отсутствии адреса) в структурированном в соответствии с федеральной информационной адресной системой виде	–	
5.2	Дополнительные сведения о местоположении	–	
6.	Иные сведения	–	

3. Пояснения к сведениям об объекте недвижимости с кадастровым номером 53:08:0010543:117

1. –

**Описание местоположения зданий, сооружений,
объектов незавершенного строительства на земельном участке**

1. Сведения о характерных точках контура объекта недвижимости с кадастровым номером 53:08:0000000:2455

Система координат МСК-53, зона 2

Зона № 2

Обозначение характеристик	Содержатся в Едином государственном реестре недвижимости	Определены в ходе выполнения комплексных кадастровых работ	Метод определения координат	Формулы, примененные для расчета средней квадратической погрешности определения
---------------------------	--	--	-----------------------------	---

точек конту ра	Координаты , м		Радиу с, м	Координаты , м		Радиус, м		координат характерных точек (M _t), м, с подставленными в такие формулы значениями и итоговые (вычисленные) значения M _t , м
	X	Y	R	X	Y	R		
1	2	3	4	5	6	7	8	9
н376	–	–	–	6121 56.57	2234 807.7 3	–	Метод спутниковых геодезически х измерений (определений)	$M_t = \sqrt{(0.07^2 + 0.07^2)} = 0.10$
н377	–	–	–	6121 28.75	2234 836.4 0	–	Метод спутниковых геодезически х измерений (определений)	$M_t = \sqrt{(0.07^2 + 0.07^2)} = 0.10$
н378	–	–	–	6121 37.90	2234 845.0 1	–	Метод спутниковых геодезически х измерений (определений)	$M_t = \sqrt{(0.07^2 + 0.07^2)} = 0.10$
н379	–	–	–	6121 65.63	2234 816.3 1	–	Метод спутниковых геодезически х измерений (определений)	$M_t = \sqrt{(0.07^2 + 0.07^2)} = 0.10$
н376	–	–	–	6121 56.57	2234 807.7 3	–	Метод спутниковых геодезически х измерений (определений)	$M_t = \sqrt{(0.07^2 + 0.07^2)} = 0.10$

2. Сведения о характеристиках объекта недвижимости с кадастровым ⁶⁶номером 53:08:0000000:2455

№ п/п	Наименование характеристики	Значение характеристики
1	2	3
1.	Вид объекта недвижимости	—
2.	Ранее присвоенный государственный учетный номер (инвентарный) здания, сооружения, объекта незавершенного строительства	—
3.	Кадастровый номер земельного участка (земельных участков), в границах которого (которых) расположены здание, сооружение, объект незавершенного строительства	53:08:0010519:15
4.	Уникальный учетный номер кадастрового квартала, в границах которого расположены здание, сооружение, объект незавершенного строительства	53:08:0010519
5.	Адрес здания, сооружения, объекта незавершенного строительства	Новгородская обл., Маловишерский р-н, Малая Вишера г, Некрасова ул, 10 д
5.1	Сведения о местоположении здания, сооружения, объекта незавершенного строительства (при отсутствии адреса) в структурированном в соответствии с федеральной информационной адресной системой виде	—
5.2	Дополнительные сведения о местоположении	—
6.	Иные сведения	—

3. Пояснения к сведениям об объекте недвижимости с кадастровым номером 53:08:0000000:2455

1. —

Сведения о зданиях, сооружениях, объектах незавершенного строительства, необходимые для исправления реестровых ошибок в сведениях об описании их местоположения

1. Сведения о характерных точках контура Сооружение

вид объекта недвижимости (здание, сооружение, объект незавершенного строительства)

с кадастровым номером 53:08:0010519:200

Система координат МСК-53, зона 2

Зона № 2

Обозначение характерных точек контура	Содержащиеся в Едином государственном реестре недвижимости		Определены в ходе выполнения комплексных кадастровых работ			Метод определения координат	Формулы, примененные для расчета средней квадратической погрешности определения координат характерных точек (M _i), м, с подставленными в такие формулы значениями и итоговые (вычисленные) значения M _т , м	
	координаты, м		радиус, м	координаты, м				радиус, м
	X	Y	R	X	Y			R
1	2	3	4	5	6	7	8	9
53:08:00 10519:2 00(1)	—	—	—	—	—	—	—	—
1	61216 5.81	22347 69.75	—	6121 65.81	2234 769.7 5	—	Метод спутниковых геодезических измерений (определений)	—
2	61216 5.02	22347 70.62	—	6121 65.01	2234 770.6 2	—	Метод спутниковых геодезических измерений (определений)	—
3	61216 0.80	22347 66.73	—	6121 60.80	2234 766.7 3	—	Метод спутниковых геодезических измерений (определений)	—
4	61216 1.59	22347 65.87	—	6121 61.59	2234 765.8 7	—	Метод спутниковых геодезических измерений (определений)	—
11	61216 1.39	22347 65.69	—	6121 61.39	2234 765.6 9	—	Метод спутниковых геодезических измерений (определений)	—

12	61216 0.29	22347 66.87	–	6121 60.31	2234 766.8 4	–	Метод спутниковых геодезических измерений (определений)	– 68
5	61215 8.89	22347 65.57	–	6121 58.89	2234 765.5 7	–	Метод спутниковых геодезических измерений (определений)	–
6	61215 9.97	22347 64.38	–	6121 60.01	2234 764.4 3	–	Метод спутниковых геодезических измерений (определений)	–
7	61215 9.77	22347 64.19	–	6121 59.77	2234 764.1 9	–	Метод спутниковых геодезических измерений (определений)	–
8	61216 6.65	22347 56.69	–	6121 66.65	2234 756.6 9	–	Метод спутниковых геодезических измерений (определений)	–
9	61217 1.32	22347 60.99	–	6121 71.32	2234 760.9 9	–	Метод спутниковых геодезических измерений (определений)	–
10	61217 1.96	22347 63.06	–	6121 71.96	2234 763.0 6	–	Метод спутниковых геодезических измерений (определений)	–
1	61216 5.81	22347 69.75	–	6121 65.81	2234 769.7 5	–	Метод спутниковых геодезических измерений (определений)	–
53:08:00 10519:2 00(2)	–	–	–	–	–	–	–	–

1	61216 5.81	22347 69.75	–	–	–	–	Метод спутниковых геодезических измерений (определений)	– 69
2	61216 5.02	22347 70.62	–	–	–	–	Метод спутниковых геодезических измерений (определений)	–
3	61216 0.80	22347 66.73	–	–	–	–	Метод спутниковых геодезических измерений (определений)	–
4	61216 1.59	22347 65.87	–	–	–	–	Метод спутниковых геодезических измерений (определений)	–
1	61216 5.81	22347 69.75	–	–	–	–	Метод спутниковых геодезических измерений (определений)	–

2. Иные сведения об объекте недвижимости с кадастровым номером 53:08:0010519:200

1.–

3. Пояснения к сведениям об объекте недвижимости с кадастровым номером 53:08:0010519:200

1. –

Сведения о зданиях, сооружениях, объектах незавершенного строительства, необходимые для исправления реестровых ошибок в сведениях об описании их местоположения

1. Сведения о характерных точках контура –

вид объекта недвижимости (здание, сооружение, объект незавершенного строительства)

с кадастровым номером 53:08:0010518:116

Система координат МСК-53, зона 2

Зона № 2

Обозначение характерных	Содержащиеся в Едином государственном реестре недвижимости	Определены в ходе выполнения комплексных кадастровых работ	Метод определения координат	Формулы, примененные для расчета средней квадратической
-------------------------	--	--	-----------------------------	---

точек контура	координаты, м		радиус, м	координаты, м		радиус, м		погрешности определения координат характерных точек (M _t), м, с подставленными в такие формулы значениями и итоговые (вычисленные) значения M _t , м
	X	Y	R	X	Y	R		
1	2	3	4	5	6	7	8	9
1	61218 6.07	22347 77.78	–	–	–	–	–	–
2	61219 2.50	22347 84.08	–	–	–	–	–	–
3	61218 6.21	22347 90.50	–	–	–	–	–	–
4	61217 9.78	22347 84.21	–	–	–	–	–	–
5	61218 1.57	22347 82.37	–	–	–	–	–	–
6	61218 0.38	22347 81.21	–	–	–	–	–	–
7	61218 2.72	22347 78.83	–	–	–	–	–	–
8	61218 3.90	22347 79.99	–	–	–	–	–	–
1	61218 6.07	22347 77.78	–	–	–	–	–	–

2. Иные сведения об объекте недвижимости с кадастровым номером 53:08:0010518:116

1.–

3. Пояснения к сведениям об объекте недвижимости с кадастровым номером 53:08:0010518:116

1. –

АКТ СОГЛАСОВАНИЯ
местоположения границ земельных участков
при выполнении комплексных кадастровых работ

71

—

наименование субъекта Российской Федерации, муниципального образования, населенного пункта, уникальные учетные номера кадастровых кварталов, а также иные сведения, позволяющие определить местоположение территории, на которой выполняются комплексные кадастровые работы

№ п/п	Обозначение части (характерной точки) границы		Результат согласования (согласовано/спорное)	Кадастровые номера или обозначения смежных земельных участков	Сведения о лице, представившем возражения	Реквизиты вступившего в законную силу судебного акта
	от т.	до т.				
1	2	3	4	5	6	7
1	—	—	—	—	—	—

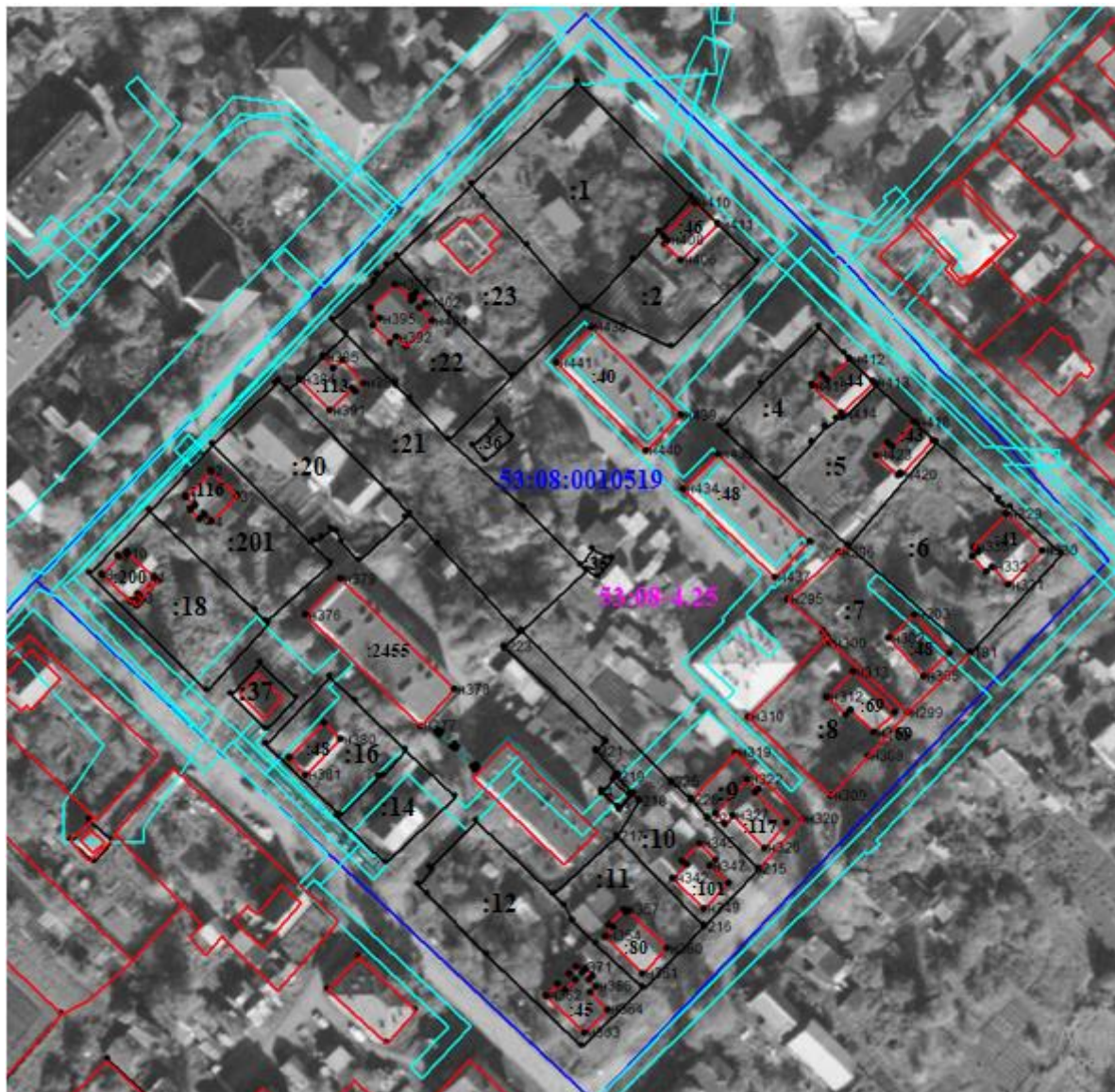
Председатель согласительной комиссии:

м.п.

(подпись)

(фамилия, инициалы)

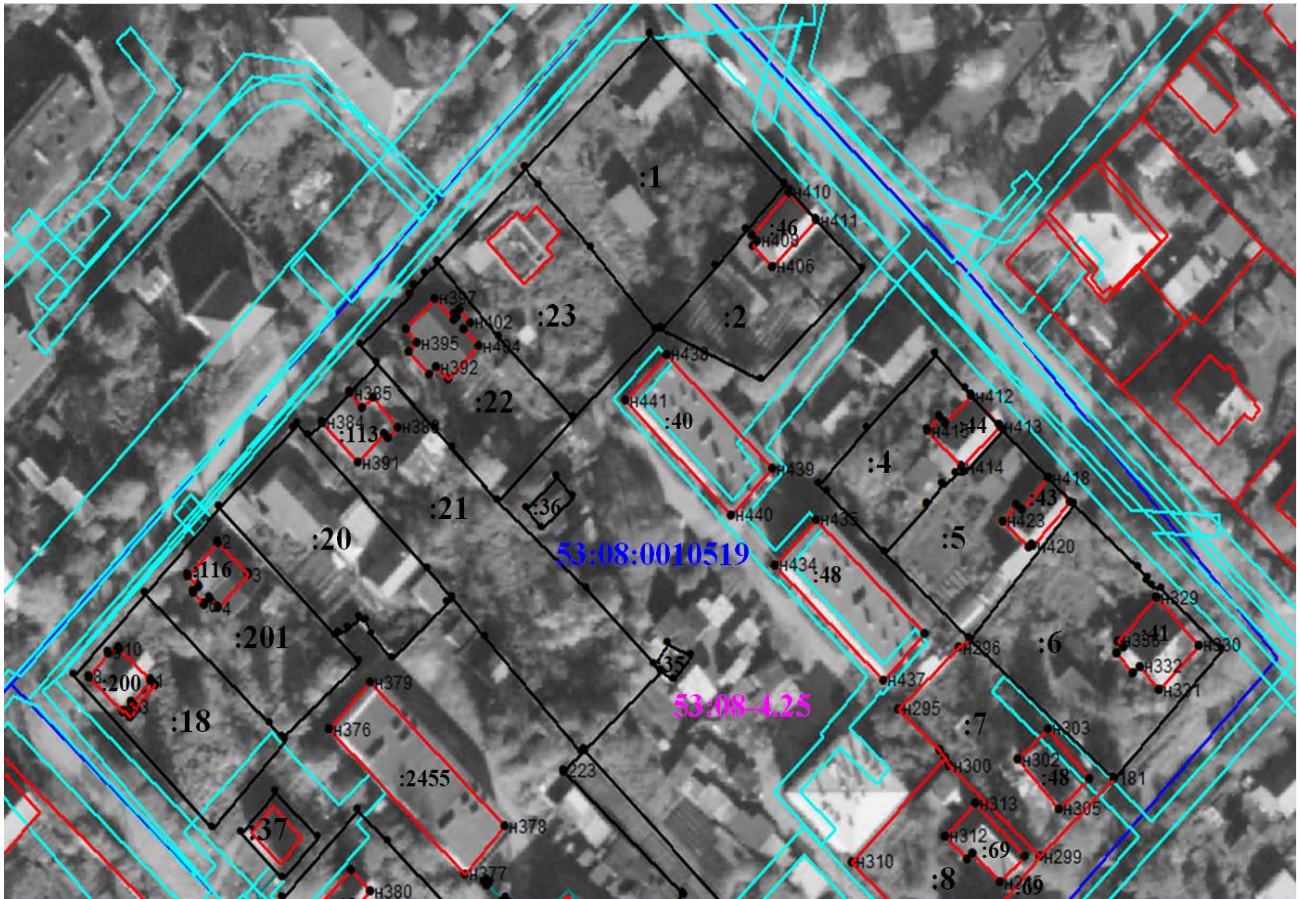
Схема границ земельных участков



Масштаб 1:10000

Схема границ земельных участков

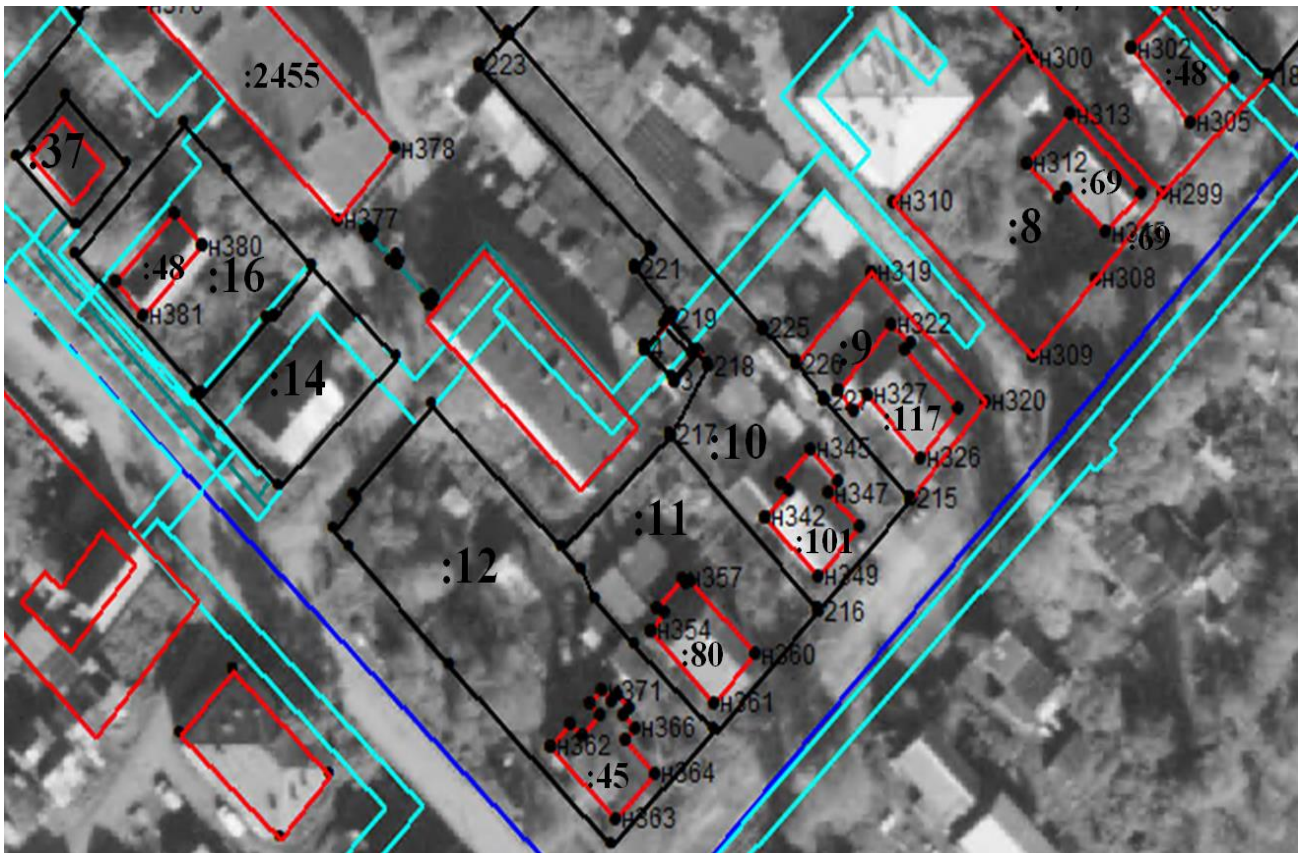
ВЫНОСНОЙ ЛИСТ



Масштаб 1:2000












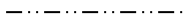







Схема границ земельных участков

ВЫНОСНОЙ ЛИСТ

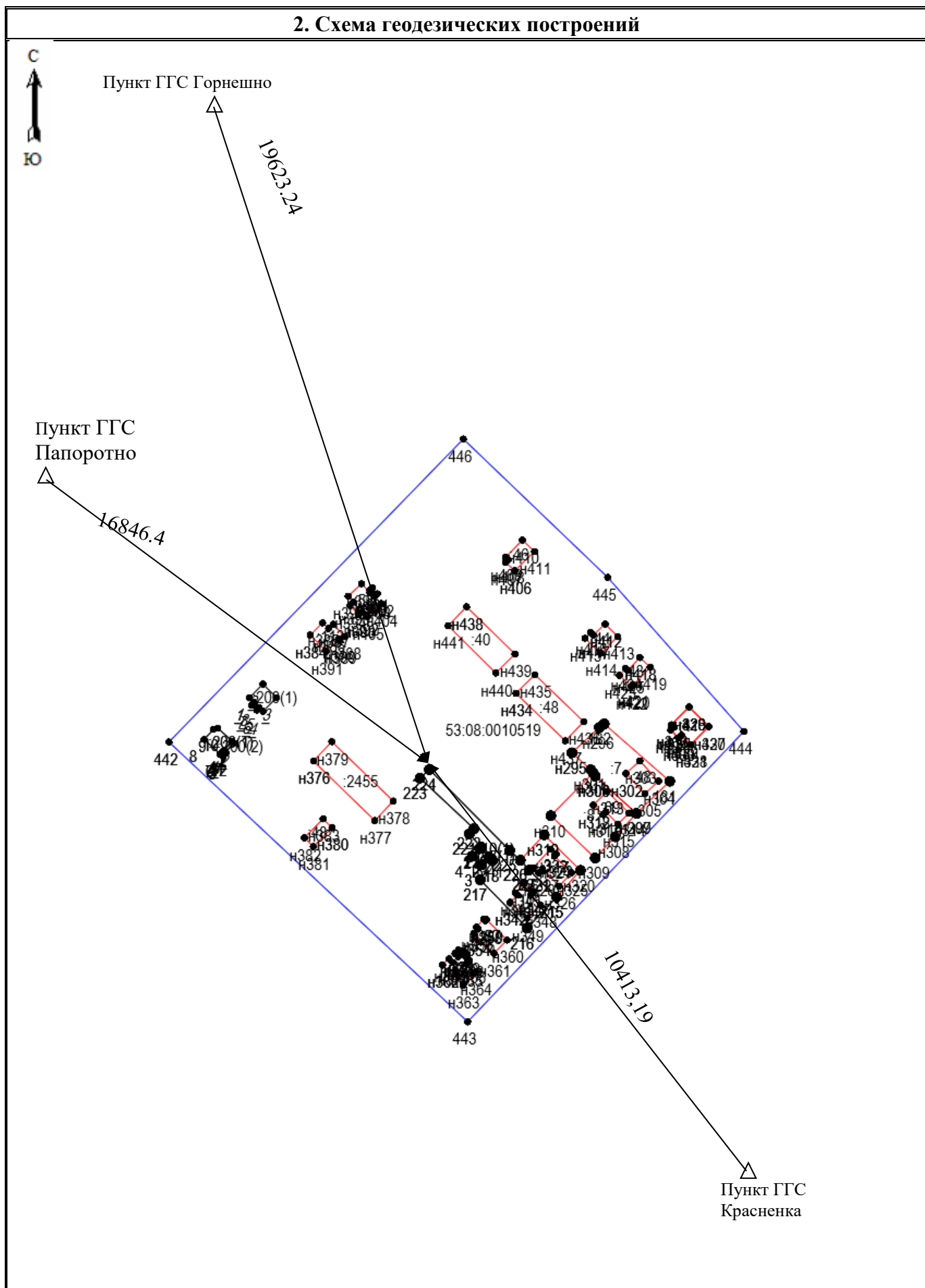


Масштаб 1:2000




















Условные обозначения:

№ п/п	Название условного знака	Изображение	Описание изображения
1	2	3	4
1	Границы земельного участка		для изображения применяются условные знаки №2, №3
2	Часть границы земельного участка: а) существующая часть границы б) вновь образованная или уточненная часть границы	 	сплошная линия черного цвета толщиной 0,2 мм сплошная линия красного цвета толщиной 0,2 мм (допускается линия черного цвета, выделенная маркером красного цвета, шириной до 3,0 мм)
3	Характерная точка границы земельного участка		круг черного цвета диаметром 1,5 мм
4	Контур здания, сооружения, объекта незавершенного строительства, размеры которого могут быть переданы в масштабе графической части		для изображения применяются условные знаки №6, №7
5	Контур здания, сооружения, объекта незавершенного строительства, размеры которого не могут быть переданы в масштабе графической части Контур сооружения, объекта незавершенного строительства, представляющий собой окружность, размеры которой не могут быть переданы в масштабе графической части	 	квадрат черного цвета с длиной стороны 3,0 мм круг черного цвета диаметром 3,0 мм
6	Часть контура здания, сооружения, объекта незавершенного строительства: а) образованного проекцией существующего наземного конструктивного элемента здания, сооружения, объекта незавершенного строительства б) образованного проекцией вновь образованного наземного конструктивного элемента здания, сооружения, объекта незавершенного строительства в) образованного проекцией существующего надземного конструктивного элемента здания, сооружения, объекта незавершенного строительства г) образованного проекцией вновь образованного надземного конструктивного элемента здания, сооружения, объекта незавершенного строительства д) образованного проекцией существующего подземного конструктивного элемента здания, сооружения, объекта незавершенного строительства е) образованного проекцией вновь образованного подземного конструктивного элемента здания, сооружения, объекта незавершенного строительства	     	сплошная линия черного цвета, толщиной 0,2 мм сплошная линия красного цвета толщиной 0,2 мм (допускается линия черного цвета, выделенная маркером красного цвета, шириной до 3,0 мм) штрихпунктирная линия черного цвета толщиной 0,2 мм с длиной штриха 2,0 мм, с интервалом между штрихами и пунктирами 1,0 мм штрихпунктирная линия красного цвета толщиной 0,2 мм с длиной штриха 2,0 мм, с интервалом между штрихами и пунктирами 1,0 мм штрихпунктирная линия черного цвета толщиной 0,2 мм, длиной штриха 2,0 мм, интервалом между штрихами и пунктирами 1,0 мм штрихпунктирная линия красного цвета толщиной 0,2 мм, длиной штриха 2,0 мм, интервалом между штрихами и пунктирами 1,0 мм
7	Характерная точка контура здания		круг черного цвета диаметром 1,0 мм
8	Пункт геодезической основы: а) пункт государственной геодезической сети б) пункт опорной межевой сети	 	равносторонний треугольник со стороной 3,0 мм с точкой внутри квадрат со стороной 2,0 мм с точкой внутри
9	Точка съемочного обоснования		окружность диаметром 1,0 мм с точкой внутри
10	Направления геодезических построений при создании съемочного обоснования		сплошная линия черного цвета толщиной 0,5 мм
11	Направления геодезических построений при определении координат характерных точек границ земельного участка		сплошная линия черного цвета со стрелкой толщиной 0,2 мм

2. Схема геодезических построений



Условные обозначения:

№ п/п	Название условного знака	Изображение	Описание изображения
1	2	3	4
1	Границы земельного участка		для изображения применяются условные знаки №2, №3
2	Часть границы земельного участка: а) существующая часть границы б) вновь образованная или уточненная часть границы	 	сплошная линия черного цвета толщиной 0,2 мм сплошная линия красного цвета толщиной 0,2 мм (допускается линия черного цвета, выделенная маркером красного цвета, шириной до 3,0 мм)
3	Характерная точка границы земельного участка		круг черного цвета диаметром 1,5 мм
4	Контур здания, сооружения, объекта незавершенного строительства, размеры которого могут быть переданы в масштабе графической части		для изображения применяются условные знаки №6, №7
5	Контур здания, сооружения, объекта незавершенного строительства, размеры которого не могут быть переданы в масштабе графической части Контур сооружения, объекта незавершенного строительства, представляющий собой окружность, размеры которой не могут быть переданы в масштабе графической части	 	квадрат черного цвета с длиной стороны 3,0 мм круг черного цвета диаметром 3,0 мм
6	Часть контура здания, сооружения, объекта незавершенного строительства: а) образованного проекцией существующего наземного конструктивного элемента здания, сооружения, объекта незавершенного строительства б) образованного проекцией вновь образованного наземного конструктивного элемента здания, сооружения, объекта незавершенного строительства в) образованного проекцией существующего надземного конструктивного элемента здания, сооружения, объекта незавершенного строительства г) образованного проекцией вновь образованного надземного конструктивного элемента здания, сооружения, объекта незавершенного строительства д) образованного проекцией существующего подземного конструктивного элемента здания, сооружения, объекта незавершенного строительства е) образованного проекцией вновь образованного подземного конструктивного элемента здания, сооружения, объекта незавершенного строительства	     	сплошная линия черного цвета, толщиной 0,2 мм сплошная линия красного цвета толщиной 0,2 мм (допускается линия черного цвета, выделенная маркером красного цвета, шириной до 3,0 мм) штрихпунктирная линия черного цвета толщиной 0,2 мм с длиной штриха 2,0 мм, с интервалом между штрихами и пунктирами 1,0 мм штрихпунктирная линия красного цвета толщиной 0,2 мм с длиной штриха 2,0 мм, с интервалом между штрихами и пунктирами 1,0 мм штрихпунктирная линия черного цвета толщиной 0,2 мм, длиной штриха 2,0 мм, интервалом между штрихами и пунктирами 1,0 мм штрихпунктирная линия красного цвета толщиной 0,2 мм, длиной штриха 2,0 мм, интервалом между штрихами и пунктирами 1,0 мм
7	Характерная точка контура здания		круг черного цвета диаметром 1,0 мм
8	Пункт геодезической основы: а) пункт государственной геодезической сети б) пункт опорной межевой сети	 	равносторонний треугольник со стороной 3,0 мм с точкой внутри квадрат со стороной 2,0 мм с точкой внутри
9	Точка съемочного обоснования		окружность диаметром 1,0 мм с точкой внутри
10	Направления геодезических построений при создании съемочного обоснования		сплошная линия черного цвета толщиной 0,5 мм
11	Направления геодезических построений при определении координат характерных точек границ земельного участка		сплошная линия черного цвета со стрелкой толщиной 0,2 мм